

Uchwała Nr 23/2011
Komitetu Monitorującego Regionalny Program Operacyjny
Województwa Kujawsko-Pomorskiego na lata 2007-2013
z dnia 29 czerwca 2011 r.

zmieniająca uchwałę w sprawie przyjęcia Metodologii oceny kryteriów wyboru projektów dla Regionalnego Programu Operacyjnego Województwa Kujawsko-Pomorskiego na lata 2007-2013.

Na podstawie art. 65 lit a) Rozporządzenia Rady (WE) nr 1083/2006 z dnia 11 lipca 2006 r. ustanawiającego przepisy ogólne dotyczące Europejskiego Funduszu Rozwoju Regionalnego, Europejskiego Funduszu Społecznego oraz Funduszu Spójności i uchylającego Rozporządzenie (WE) nr 1260/1999, na podstawie rozdz. II ust. 1 Uchwały nr 85/1101/07 Zarządu Województwa Kujawsko-Pomorskiego z dnia 18 grudnia 2007 r. w sprawie powołania oraz określenia zadań i trybu pracy Komitetu Monitorującego Regionalny Program Operacyjny Województwa Kujawsko-Pomorskiego na lata 2007-2013 (ze zm.)¹ oraz na podstawie § 4, ust. 2 pkt 1) Regulaminu pracy Komitetu Monitorującego Regionalny Program Operacyjny Województwa Kujawsko-Pomorskiego na lata 2007-2013 uchwała się, co następuje:

§1. Załącznik do uchwały nr 8/2010 Komitetu Monitorującego Regionalny Program Operacyjny Województwa Kujawsko-Pomorskiego na lata 2007-2013 z dnia 12 lutego 2010 r. w sprawie przyjęcia Metodologii oceny kryteriów wyboru projektów dla Regionalnego Programu Operacyjnego Województwa Kujawsko-Pomorskiego na lata 2007-2013 (ze zm.)² otrzymuje brzmienie jak załącznik do niniejszej uchwały.

¹ Zadania oraz tryb pracy Komitetu Monitorującego RPO WK-P na lata 2007-2013 został określony następującymi uchwałami:


- Nr 85/1101/07 z dnia 18 grudnia 2007 r. w sprawie powołania oraz określenia zadań i trybu pracy Komitetu Monitorującego Regionalny Program Operacyjny Województwa Kujawsko-Pomorskiego na lata 2007-2013 (RPO WK-P);
- Nr 11/105/ 2008 z dnia 12 lutego 2008 r. zmieniająca uchwałę w sprawie powołania oraz określenia zadań i trybu pracy Komitetu Monitorującego Regionalny Program Operacyjny Województwa Kujawsko-Pomorskiego na lata 2007-2013 (RPO WK-P);
- Nr 14/140/08 z dnia 21 lutego 2008 r. zmieniająca uchwałę w sprawie powołania oraz określenia zadań i trybu pracy Komitetu Monitorującego Regionalny Program Operacyjny Województwa Kujawsko-Pomorskiego na lata 2007-2013 (RPO WK-P);
- Nr 42/515/08 z dnia 10 czerwca 2008 r. zmieniająca uchwałę w sprawie powołania oraz określenia zadań i trybu pracy Komitetu Monitorującego Regionalny Program Operacyjny Województwa Kujawsko-Pomorskiego na lata 2007-2013 (RPO WK-P);
- Nr 89/1101/08 z dnia 21 listopada 2008 r. zmieniająca uchwałę w sprawie powołania oraz określenia zadań i trybu pracy Komitetu Monitorującego Regionalny Program Operacyjny Województwa Kujawsko-Pomorskiego na lata 2007-2013 (RPO WK-P);
- Nr 19/226/09 z dnia 10 marca 2009 r. zmieniająca uchwałę w sprawie powołania oraz określenia zadań i trybu pracy Komitetu Monitorującego Regionalny Program Operacyjny Województwa Kujawsko-Pomorskiego na lata 2007-2013 (RPO WK-P);
- Nr 64/1084/09 z dnia 25 sierpnia 2009 r. zmieniająca uchwałę w sprawie powołania oraz określenia zadań i trybu pracy Komitetu Monitorującego Regionalny Program Operacyjny Województwa Kujawsko-Pomorskiego na lata 2007-2013 (RPO WK-P);
- Nr 31/429/10 z dnia 20 kwietnia 2010 r. zmieniająca uchwałę w sprawie powołania oraz określenia zadań i trybu pracy Komitetu Monitorującego Regionalny Program Operacyjny Województwa Kujawsko-Pomorskiego na lata 2007-2013 (RPO WK-P);

² Metodologia oceny kryteriów wyboru projektów dla Regionalnego Programu Operacyjnego Województwa Kujawsko-Pomorskiego na lata 2007-2013 zatwierdzona została uchwałami:

- Nr 8/2010 z dnia 12 lutego 2010 r. w sprawie przyjęcia Metodologii oceny kryteriów wyboru projektów dla Regionalnego Programu Operacyjnego Województwa Kujawsko-Pomorskiego na lata 2007-2013;
- Nr 12/2010 z dnia 12 marca 2010 r. zmieniająca uchwałę w sprawie przyjęcia Metodologii oceny kryteriów wyboru projektów dla Regionalnego Programu Operacyjnego Województwa Kujawsko-Pomorskiego na lata 2007-2013;
- Nr 29/2010 z dnia 28 kwietnia 2010 r. zmieniająca uchwałę w sprawie przyjęcia Metodologii oceny kryteriów wyboru projektów dla Regionalnego Programu Operacyjnego Województwa Kujawsko-Pomorskiego na lata 2007-2013;
- Nr 32/2010 z dnia 24 maja 2010 r. zmieniająca uchwałę w sprawie przyjęcia Metodologii oceny kryteriów wyboru projektów dla Regionalnego Programu Operacyjnego Województwa Kujawsko-Pomorskiego na lata 2007-2013;
- Nr 35/2010 z dnia 27 maja 2010 r. zmieniająca uchwałę w sprawie przyjęcia Metodologii oceny kryteriów wyboru projektów dla Regionalnego Programu Operacyjnego Województwa Kujawsko-Pomorskiego na lata 2007-2013;
- Nr 43/2010 z dnia 15 lipca 2010 r. zmieniająca uchwałę w sprawie przyjęcia Metodologii oceny kryteriów wyboru projektów dla Regionalnego Programu Operacyjnego Województwa Kujawsko-Pomorskiego na lata 2007-2013;
- Nr 53/2010 z dnia 17 września 2010 r. zmieniająca uchwałę w sprawie przyjęcia Metodologii oceny kryteriów wyboru projektów dla Regionalnego Programu Operacyjnego Województwa Kujawsko-Pomorskiego na lata 2007-2013;
- Nr 65/2010 z dnia 8 grudnia 2010 r. zmieniająca uchwałę w sprawie przyjęcia Metodologii oceny kryteriów wyboru projektów dla Regionalnego Programu Operacyjnego Województwa Kujawsko-Pomorskiego na lata 2007-2013;
- Nr 12/2011 z dnia 8 kwietnia 2011 r. zmieniająca uchwałę w sprawie przyjęcia Metodologii oceny kryteriów wyboru projektów dla Regionalnego Programu Operacyjnego Województwa Kujawsko-Pomorskiego na lata 2007-2013;

§2. Uchwała wchodzi w życie z dniem podjęcia.

Przewodniczący Komitetu Monitorującego

.....

MARSZAŁK WOJEWÓDZTWA
Piotr Cuibecki

-
- Nr 18/2011 z dnia 9 maja 2011 r. zmieniająca uchwałę w sprawie przyjęcia Metodologii oceny kryteriów wyboru projektów dla Regionalnego Programu Operacyjnego Województwa Kujawsko-Pomorskiego na lata 2007-2013;
 - Nr 20/2011 z dnia 31 maja 2011 r. zmieniająca uchwałę w sprawie przyjęcia Metodologii oceny kryteriów wyboru projektów dla Regionalnego Programu Operacyjnego Województwa Kujawsko-Pomorskiego na lata 2007-2013.

UZASADNIENIE

Zgodnie z zapisami art. 65 lit. a) rozporządzenia Rady (WE) 1083/2006 z dnia 11 lipca 2006 r. ustanawiającego przepisy ogólne dotyczące Europejskiego Funduszu Rozwoju Regionalnego, Europejskiego Funduszu Społecznego oraz Funduszu Spójności i uchylającego Rozporządzenie (WE) nr 1260/1999, Komitet Monitorujący analizuje i zatwierdza kryteria wyboru finansowanych operacji oraz ich zmiany w ramach Regionalnego Programu Operacyjnego Województwa Kujawsko-Pomorskiego na lata 2007-2013.

Instytucja Zarządzająca Regionalnym Programem Operacyjnym Województwa Kujawsko-Pomorskiego stworzyła metodologię oceny kryteriów mającą na celu uniknięcia rozbieżności w interpretacji kryteriów przez ekspertów oceniających wnioski o dofinansowanie projektów na etapie oceny merytorycznej.

Niniejsza uchwała dotyczy doprecyzowania zapisów dokumentu w Działaniu 6.2. *Rozwój usług turystycznych i uzdrowiskowych* oraz w Działaniu 7.1. *Rewitalizacja zdegradowanych dzielnic miast*

**REGIONALNY PROGRAM OPERACYJNY WOJEWÓDZTWA
KUJAWSKO-POMORSKIEGO
NA LATA 2007-2013**

**METODOLOGIA OCENY
KRYTERIÓW WYBORU PROJEKTÓW
DLA REGIONALNEGO PROGRAMU OPERACYJNEGO
WOJEWÓDZTWA KUJAWSKO-POMORSKIEGO
NA LATA 2007-2013**

Załącznik do uchwały nr 23/2011
Komitetu Monitorującego
z dnia 29 czerwca 2011 r.

Wersja , 2011 r.



PROGRAM REGIONALNY
NARODOWA STRATEGIA SPÓJNOŚCI



**WOJEWÓDZTWO
KUJAWSKO-POMORSKIE**

**UNIA EUROPEJSKA
EUROPEJSKI FUNDUSZ
ROZWOJU REGIONALNEGO**



Mój region w Europie

Działanie	1.1 Drogi gminne na ...	1.1 Drogi gminne poza ...	1.1 Drogi powiatowe	1.1 Drogi wojewódzkie	1.1 Ścieżki rowerowe	1.2 Transport publiczny	1.3 Kolej	1.4 Port lotniczy	2.1 Infr. wod. - ściek.	2.2 Gos. odpadami	2.3 Ochrona powietrza	2.4 Energia i środowisko	2.5 Bezp. powodziowe..	2.6 Zasoby przyrodnicze	3.1 Infr. edukacyjna	3.2 Ochrona zdrowia ...	3.3 Infr. kultury	4.1 Infr. ICT	4.2 Usługi i aplikacje ...	4.3 Komercyjne e-usługi	5.1 Inst. otocz. biznesu	5.2.1 Mikroprzedsięb.	5.2.2 Inwest. przedsięb.	5.3 Wynogi ochr. środow.	5.4 B+R, technologie	5.5 Markowe produkty	5.6 Uzbrojenie terenów	6.1 Turyst. i przyroda	6.2 Usł. turyst. i uzdrow.	7.1 Rewitalizacja miast	7.2 Adaptacja terenów
Wykonanie	+	+	+	+	+	+	+	+	+	+	+	+	+	+	+	+	+	+	+	+	+	+	+	+	+	+	+	+	+	+	+

Spis treści

Spis treści	2
6.2. Rozwój usług turystycznych i uzdrowiskowych	3
B.1.1. Cele projektu wspierają realizację celów określonych dla Działania 6.2	3
B.2.1. Oczekiwane rezultaty projektu w sposób bezpośredni wspierają realizację celów określonych w URPO WKP dla Działania 6.2.	4
B.2.2. Efektywność projektu	4
B.2.3. Gotowość techniczna do realizacji projektu	6
B.2.4. Projekt jest zgodny z preferowanymi typami projektów	7
B.2.5. Udział środków własnych. Wnioskodawcy w projekcie	8
B.2.6. Wypełnienie polityk i zasad wspólnotowych	10
B.2.7. Strategiczny charakter projektu i komplementarność z innymi przedsięwzięciami	10
B.2.8. Promocja projektu	13
B.3.1. Stopień, w jakim projekt przyczyni się do rozwoju branży turystycznej w regionie	13
B.3.2. Stopień, w jakim projekt przyczyni się do (wpłyne na) rozwoju bazy turystycznej regionu	14


6.2. Rozwój usług turystycznych i uzdrowiskowych

B.1.1. Cele projektu wspierają realizację celów określonych dla Działania 6.2


W tym kryterium badamy wpływ rezultatów ilościowych i jakościowych na osiągnięcie celu działania. Dlatego pomocne będzie wypełnienie poniższej tabeli.

Rezeruat	Cel	wzrost znaczenia usług turystycznych (turystyki kwalifikowanej, agroturystyki, ekoturystyki, turystyki wypoczynkowo - uzdrowiskowej, kulturowej i biznesowej)	wsparcie inwestycji niezbędnych do właściwego i zrównoważonego rozwoju infrastruktury służącej rozwojowi specyficznych form turystyki oraz urządzeń leczenia uzdrowiskowego	wsparcie w zakresie promocji i informacji turystycznej oraz produktów turystycznych, głównie markowych, ukierunkowanych na wykreowanie i promocję oryginalnych i unikalnych regionalnych produktów turystycznych
[1] <i>Tu należy wpisać poszczególne rezultaty ilościowe i jakościowe (każdy w oddzielnym wierszu)</i>		wpisujemy: 1 jeżeli rezultat wpływa na dany element celu lub 0 w przeciwnym przypadku ? trudno powiedzieć		
[2] ...				
...				
[n] ...				
Suma		0 + n	0 + n	0 + n


Po wypełnieniu każdego pola poprzez 0 lub 1 (lub ?), sumujemy kolumnami i wpisujemy do ostatniego wiersza (suma może wynieść od 0 do liczby wierszy, w których są rezultaty).

Jak oceniać?	Projekt spełnia / nie spełnia danego kryterium	Tak / Nie
	Jeżeli suma w przynajmniej jednej kolumnie jest większa od 0	Tak
	Jeżeli suma we wszystkich kolumnach jest równa 0, ale w jednym z wierszy znajduje się odpowiedź '?' (trudno powiedzieć)	Do wyjaśnienia
	Jeżeli suma we wszystkich kolumnach jest równa 0	Nie

B.2.1. Oczekiwane rezultaty projektu w sposób bezpośredni wspierają realizację celów określonych w URPO WKP dla Działania 6.2.


Gdzie szukać informacji?	Wniosek	Załączniki
	C.1.4 (pomocniczo)	Studium wykonalności: II.5 (głównie) II.8 (głównie) II.4 (pomocniczo) Biznesplan: C.3 (głównie) C.2 (pomocniczo) G (pomocniczo)

W tym kryterium oceniamy wpływ projektu na realizację celów działania, a więc doprecyzowując określamy, czy projekt ma wpływ na:

Jak punktować?	Oczekiwane rezultaty projektu w sposób bezpośredni wspierają realizację celów działania	0-10
	Budowa nowych lub podniesienie standardu technicznego istniejących obiektów turystycznych oraz infrastruktury rekreacyjno-sportowej Podniesienie jakości usług oferowanych przez sektor turystyczny oraz wzrost atrakcyjności i konkurencyjności województwa ... Wzbogacenie i zróżnicowanie oferty oraz podwyższenia jakości usług turystycznych	Wpływ na podniesienie standardu obiektów turystycznych 1 pkt Wpływ na podniesienie standardu infrastruktury rekreacyjno-sportowej 1 pkt Wpływ na podniesienie standardu infrastruktury wokół obiektów 1 pkt Unowocześnienie infrastruktury noclegowej* 1 pkt Unowocześnienie infrastruktury gastronomicznej i/lub handlowej* 1 pkt Unowocześnienie infrastruktury rekreacyjno-sportowej* 1 pkt Poprawę bezpieczeństwa uprawiania specyficznych form turystyki 1 pkt Wprowadzenie 1 nowej usługi* 1 pkt Wprowadzenie 2 nowych usług* 2 pkt Wprowadzenie 3 i więcej nowych usług* 3 pkt

* podczas oceny należy zwrócić uwagę na aspekt wzrostu atrakcyjności, przez który należy rozumieć zastosowanie/wprowadzenie takich rozwiązań/pomysłów, które, poprzez swoją atrakcyjność dla potencjalnych turystów/odwiedzających, mogą przyczynić się do wzrostu napływu turystów/odwiedzających do regionu.

B.2.2. Efektywność projektu

Gdzie szukać informacji?	Wniosek	Załączniki
	H.1 (pomocniczo)	Studium wykonalności: II.5 (pomocniczo) Biznesplan: E.1 E.2 D C.4

Wzrost ilości świadczonych usług i wzrost jakości świadczonych usług, w zależności od projektu, należy oceniać w odniesieniu do:


- obiektu lub miejsca realizacji inwestycji rozumianego w sposób zawężony, tj. wyłącznie do obiektu oraz terenów wokół obiektu (n.p.: hotelu, ośrodka wypoczynkowego, itp.)
lub
- wyodrębnionego obszaru realizacji projektu rozumianego w sposób szerszy (n.p.: obszary nadrzeczne i nadjeziorne, tereny leśne, ulice, parki, itp.). Wyodrębniony obszar (rozumiany również jako obszar oddziaływania projektu) należy wziąć pod uwagę m.in. w przypadku projektów polegających na zagospodarowaniu turystycznym określonego obszaru.

W przypadku, gdy w wyniku realizowanego projektu wprowadzona jest tylko nowa usługa, oceniamy ją wyłącznie w ramach wzrostu ilości świadczonych usług nie biorąc pod uwagę wzrostu jakości usług.

W przypadku, gdy w wyniku realizowanego projektu następuje tylko wzrost jakości usług/i, oceniamy ją/je wyłącznie w ramach wzrostu jakości świadczonych usług nie biorąc pod uwagę wzrostu ilości świadczonych usług.

Zgodnie z art. 3 pkt 1 ustawy o usługach turystycznych przez **usługi turystyczne** należy rozumieć usługi przewodnickie, usługi hotelarskie oraz wszystkie inne usługi świadczone turystom lub odwiedzającym.

W tym kryterium określamy następujące elementy:

Jak punktować?	Czy projekt przyczynia się do zwiększenia efektywności świadczonych usług turystycznych poprzez:		0-10
	Wzrost ilości świadczonych usług	Liczba świadczonych usług turystycznych nie zwiększyła się.	0 pkt
		Liczba świadczonych usług turystycznych zwiększyła się na obszarach, na których istnieją już liczne usługi turystyczne.	2 pkt
		Liczba świadczonych usług turystycznych zwiększyła się na obszarach, na których nie istnieją liczne usługi turystyczne.	4 pkt
	Wzrost jakości świadczonych usług	Brak wzrostu jakości usług.	0 pkt
		Poprawa norm fizycznych usługi (np. poprawa standardów technicznych, higienicznych, sanitarnych itp.).	1 pkt
		Ciągłość usługi (np. możliwość świadczenia usługi w sposób ciągły, w tym również wydłużenie czasu, w którym usługa mogłaby być świadczona, np. poprzez zadaszenie części atrakcji i przygotowanie atrakcji niezależnych od pogody, usługodawca może świadczyć usługi również w okresie zimowym lub dostęp do usługi turystycznej jest możliwy również w okresie zimowym).	1 pkt
		Dostępność fizyczna usługi (np. lepszy dojazd, ułatwienie korzystania z usługi poprzez Internet, zwiększona możliwość kontaktu z usługodawcą w nocy, w weekendy, ale także skrócenie czasu oczekiwania na usługę itp.).	1 pkt

		Dostępność ekonomiczna (np. bezpłatny dostęp do usługi turystycznej lub obniżenie cen, promocja sprzedaży, programy lojalnościowe itp.).	1 pkt
		Skuteczność produktowa usługi (np. wprowadzenie usług kompleksowych, zaspokajających wszystkie potrzeby turystów, możliwość świadczenia większej liczby usług w jednym czasie itp.).	1 pkt
		Skuteczność z punktu widzenia turysty (np. poziom satysfakcji, zmniejszenie liczby skarg i zażaleń).	1 pkt
		Zwiększenie bezpieczeństwa na obszarze świadczenia usługi turystycznej (np. poprzez zainstalowanie monitoringu).	1 pkt
		Zwiększenie bezpieczeństwa uprawiania specyficznych form turystyki.	4 pkt
	Wykorzystanie nowoczesnych nośników informacji	Wykorzystanie serwisów, za pośrednictwem, których będą przekazywane i gromadzone informacje zwrotne od klientów, jak również użytkownicy będą mogli dokonywać transakcji on-line.	1 pkt
		Wykorzystanie szerokopasmowego dostępu do Internetu w celu korzystania z usług sieciowych, takich jak streamer video wydarzeń kulturalnych, videokonferencja, nadzór video itp.	1 pkt
		Wykorzystanie audio- i videoprzewodników z wykorzystaniem innowacyjnych narzędzi ICT.	2 pkt
		Inne.	2 pkt

„Wzrost ilości świadczonych usług” - w przypadku, gdy projekt obejmuje utworzenie usług turystycznych jednocześnie na obszarze, gdzie istnieją liczne usługi turystyczne, jak i na obszarze, na którym nie istnieją liczne usługi turystyczne maksymalna liczba punktów w ramach podkryterium to 4.


Łączna liczba punktów w podkryterium „Wzrost jakości świadczonych usług” nie może przekroczyć 4 pkt. Jeżeli suma punktów przekroczy 4 punkty, wnioskodawca otrzymuje maksymalną liczbę punktów – 4.

Łączna liczba punktów w podkryterium „Wykorzystanie nowoczesnych nośników informacji” nie może przekroczyć 2 pkt. Jeżeli suma punktów przekroczy 2 punkty, wnioskodawca otrzymuje maksymalną liczbę punktów – 2.

B.2.3. Gotowość techniczna do realizacji projektu

Gdzie szukać informacji?	Wniosek	Załączniki
	Sekcja F	Studium wykonalności: IV.3 Biznesplan: C.1

W tym kryterium punkujemy poszczególne elementy procesu inwestycyjnego, a więc zaawansowanie prac przygotowawczych do uruchomienia projektu. Oceniający punktuje każdy element oddzielnie i następnie sumuje zdobyte przez projekt punkty (maksymalnie może przyznać 10 punktów).


Jak punktować? 	Ocenie podlega zaawansowanie prac przygotowawczych do uruchomienia projektu typu „wybuduj”:		0-10 pkt	
	Złożony został wniosek o pozwolenie na budowę*	Nie	0 pkt	
		Tak	3 pkt	
	Uzyskana została ostateczna decyzja o pozwoleniu na budowę*	Nie	0 pkt	
		Tak	7 pkt	
	Ocenie podlega zaawansowanie prac przygotowawczych do uruchomienia projektu typu „zaprojektuj i wybuduj”:		0-10 pkt	
	Rozpoczęty został przetarg na wykonawcę zadania	Nie	0 pkt	
		Tak	3 pkt	
	Wyłoniony został wykonawca zadania	Nie	0 pkt	
		Tak	7 pkt	

* lub inne pozwolenie administracyjne wymagane prawem

B.2.4. Projekt jest zgodny z preferowanymi typami projektów

Gdzie szukać informacji? 	Wniosek	Załączniki
	C.1 (pomocniczo)	Studium wykonalności: II.8 (głównie) II.1 (pomocniczo) Biznesplan: C.5 (głównie)

W tym kryterium określamy następujące elementy (łączna liczba punktów nie może przekroczyć 10 pkt, razem z punktami dodatkowymi):

Jak punktować? 	Projekt realizuje następujące typy działań:		0-10
	Rozwój zagospodarowania infrastruktury wypoczynkowej wraz z zagospodarowaniem terenu wokół obiektów	Nie występuje	0 pkt
		Częściowe zagospodarowanie ¹	1 pkt
		Pełne zagospodarowanie ²	3 pkt
	Budowa, przebudowa i rozbudowa infrastruktury, a także obiektów o znaczeniu regionalnym lub ponadregionalnym oraz wyposażenie w środki i zasoby służące rozwojowi lub poprawie bezpieczeństwa uprawiania specyficznych form turystyki (np. turystyka wodna, zimowa, agroturystyka, konna, leśna, rowerowa oraz szlaki turystyczne)	nie przyczynia się	0 pkt
		przyczynia się	2 pkt


¹ częściowe zagospodarowanie oznacza, że projekt dotyczy jedynie kilku elementów infrastruktury wnioskodawcy o przeznaczeniu turystycznym (np. jednego z kilku obiektów turystycznych na terenie wnioskodawcy / pomieszczeń w obiekcie wnioskodawcy lub tylko obiektów, a nie także terenu wokół obiektów).

² pełne zagospodarowanie oznacza, że projekt dotyczy wszystkich elementów infrastruktury wnioskodawcy o przeznaczeniu turystycznym oraz terenu wokół obiektów

	Budowa (rozbudowa, odbudowa, nadbudowa) lub wyposażenie o charakterze inwestycyjnym bazy turystycznej, w tym noclegowej, gastronomicznej, rekreacyjno-sportowej.	nie przyczynia się	0 pkt
		przyczynia się	1 pkt
	Dostosowanie istniejącej infrastruktury obiektów turystycznych i rekreacyjno-sportowych do potrzeb osób niepełnosprawnych, tylko w przypadku realizacji projektów wymienionych w pkt. 1-3	Nie	0 pkt
		Tak	1 pkt
	Integracja i rozbudowa regionalnego systemu informacji turystycznej (poprzez rozwój Regionalnej Organizacji Turystycznej oraz tworzenie i rozwój Lokalnych Organizacji Turystycznych zajmujących się m.in. promocją i informacją turystyczną) oraz jednolitego ogólnopolskiego systemu informacji turystycznej w tym rozwój systemów informacyjnych, uruchamianie infokiosków i innych nowoczesnych rozwiązań, rozszerzenie oferty wydawnictw informacyjnych i promocyjnych.	nie przyczynia się	0 pkt
		przyczynia się	2 pkt
	Organizacja kampanii reklamowych promujących walory turystyczne województwa w kraju i poza jego granicami ściśle w powiązaniu z projektami wymienionymi w pkt.1-5	nie przyczynia się	0 pkt
		przyczynia się	1 pkt
	Dodatkowo w projekcie występuje		
	Wykorzystywanie odnawialnych źródeł energii	Nie	0 pkt
		Tak	1 pkt

Podczas dokonywania oceny należy zwrócić uwagę na to aby przyznawane punkty były zgodne z punktacją określoną dla konkretnego schematu w kryteriach oceny projektów dla działania 6.2.

B.2.6. Wypełnienie polityk i zasad wspólnotowych


Gdzie szukać informacji?	Wniosek	Załączniki
	Sekcja D	Studium wykonalności: IV.5 (do jednej z polityk) Biznesplan: C.12 C.9 C.7

W tym kryterium punktujemy poszczególne rozwiązania wpisujące się w poszczególne polityki wspólnotowe:

Polityka równości mężczyzn i kobiet oraz niedyskryminacji


Za każdy spełniony warunek przyznajemy po 1 punkcie. Ekspert może przyznać punkt za inne rozwiązanie zastosowane w projekcie, nie uwzględnione w poniższym katalogu, jeśli wg. jego wiedzy przyczyni się ono do realizacji danej polityki wspólnotowej,

Przyznanie takiego punktu musi zostać wyczerpująco uzasadnione w karcie oceny. Jeżeli wnioskodawca przekroczy 3 punkty, otrzymuje maksymalną liczbę punktów – 3.

Jak punktować?	Polityka równości mężczyzn i kobiet oraz niedyskryminacji	0-3
	Czy w projekcie zapewni się równe traktowanie mężczyzn i kobiet w zakresie dostępu do towarów i usług oraz dostarczania towarów i usług lub kwestię równego traktowania mężczyzn i kobiet w zakresie dostępu do zatrudnienia, kształcenia i awansu zawodowego oraz warunków pracy lub kwestię równości wynagrodzeń za wykonywanie takiej samej pracy lub kwestię równego traktowania kobiet i mężczyzn w zakresie ubezpieczeń społecznych lub kwestię łączenia obowiązków domowych i pracy zawodowej lub kwestię przeciwdziałania bezrobociu kobiet lub kwestię równego traktowania osób bez względu na pochodzenie rasowe lub etniczne oraz równego traktowania w zakresie zatrudnienia, dostępu do edukacji i pracy?	Nie 0 pkt Tak 1 pkt
	Czy w projekcie przewiduje się zatrudnienie kobiet lub osób z marginalizowanych grup społecznych lub outsourcing usług uzupełniających obsługę sieci przedsiębiorstw zatrudniającym osoby z marginalizowanych grup społecznych (np. niepełnosprawnych)?	Nie 0 pkt Tak 1 pkt
	Czy infrastruktura powstała w projekcie zostanie przygotowana w taki sposób, który ułatwi dostęp zmarginalizowanych grup społecznych (np. niepełnosprawnych)?	Nie 0 pkt Tak 1 pkt
	Czy w ramach projektu wprowadzona zostanie polityka opłat korzystna dla klientów / przedsiębiorstw zatrudniających osoby z marginalizowanych grup społecznych (np. dla różnych grup niepełnosprawnych) oraz obszarów słabo rozwiniętych gospodarczo?)	Nie 0 pkt Tak 1 pkt
	Inne	1 pkt


Polityka społeczeństwa informacyjnego

Za każdy spełniony warunek przyznajemy po 1 punkcie. Ekspert może przyznać punkt za inne rozwiązanie zastosowane w projekcie, nie uwzględnione w poniższym katalogu, jeśli wg. jego wiedzy przyczyni się ono do realizacji danej polityki wspólnotowej. Przyznanie takiego punktu musi zostać wyczerpująco uzasadnione w karcie oceny. Jeżeli wnioskodawca przekroczy 3 punkty, otrzymuje maksymalną liczbę punktów – 3.

Jak punktować?	Polityka społeczeństwa informacyjnego	0-3
	W wyniku realizacji projektu przewiduje się rozpoczęcie korzystania z kont poczty elektronicznej	Nie 0 pkt Tak 1 pkt
	W wyniku realizacji projektu przewiduje się uzyskanie dostępu do Internetu za pomocą modemu analogowego, lub łącza szerokopasmowego	Nie 0 pkt Tak 1 pkt
	W wyniku realizacji projektu przewiduje się zastosowanie rozwiązań gospodarki elektronicznej (np. rozpoczęło sprzedaż przez Internet, świadczenie usług w formie cyfrowej, komunikację elektroniczną z partnerami biznesowymi (B2B))	Nie 0 pkt Tak 1 pkt
	W wyniku realizacji projektu przewiduje się wykorzystanie przedsięwzięć innowacyjnych w obszarze wykorzystania ICT w świadczeniu usług (np. wykorzystanie baz danych, przewodników audiowizualnych, streamerów itp.)	Nie 0 pkt Tak 1 pkt
	Inne	1 pkt

Zasada zrównoważonego rozwoju

Za każdy spełniony warunek przyznajemy po 1 punkcie. Ekspert może przyznać punkt za inne rozwiązanie zastosowane w projekcie, nie uwzględnione w poniższym katalogu, jeśli wg. jego wiedzy przyczyni się ono do realizacji danej polityki wspólnotowej. Przyznanie takiego punktu musi zostać wyczerpująco uzasadnione w karcie oceny. Jeżeli wnioskodawca przekroczy 4 punkty, otrzymuje maksymalną liczbę punktów – 4.

Jak punktować?	Zasada zrównoważonego rozwoju	0-4
	Czy infrastruktura zostanie przygotowana w taki sposób aby promować politykę zrównoważonego rozwoju? (np. dostosowanie infrastruktury do prowadzenia działań proekologicznych np. recyklingu odpadów, zwiększonego zużycia biopaliw w transporcie itp.)	Nie 0 pkt Tak 1 pkt
	Czy projekt wykorzystuje nowoczesne technologie o niskim oddziaływaniu na środowisko? (prowadzące do eliminacji szkodliwego oddziaływania na środowisko w przynajmniej jednym z następujących obszarów: ochrony powietrza atmosferycznego i klimatu (w tym obniżenia poziomu emisji CO ²), gospodarki ściekowej, gospodarki odpadami, ochrony gleb, wód podziemnych i powierzchniowych, hałasu i wibracji)	Nie 0 pkt Tak 1 pkt
	Czy w projekcie przewiduje się instalację nowoczesnych systemów monitoringowych? (np. poziomu emisji zanieczyszczeń do atmosfery, gleby, wody, poziomu zanieczyszczeń w obrębie zakładu produkcyjnego itp.)	Nie 0 pkt Tak 1 pkt
	Czy infrastruktura zostanie przygotowana w taki sposób, aby chroniła przed emisjami chemicznymi, elektrycznymi i magnetycznymi (np. urządzenia chroniące przed promieniowaniem i emisjami)?	Nie 0 pkt Tak 1 pkt
	Inne	1 pkt

B.2.7. Strategiczny charakter projektu i komplementarność z innymi przedsięwzięciami

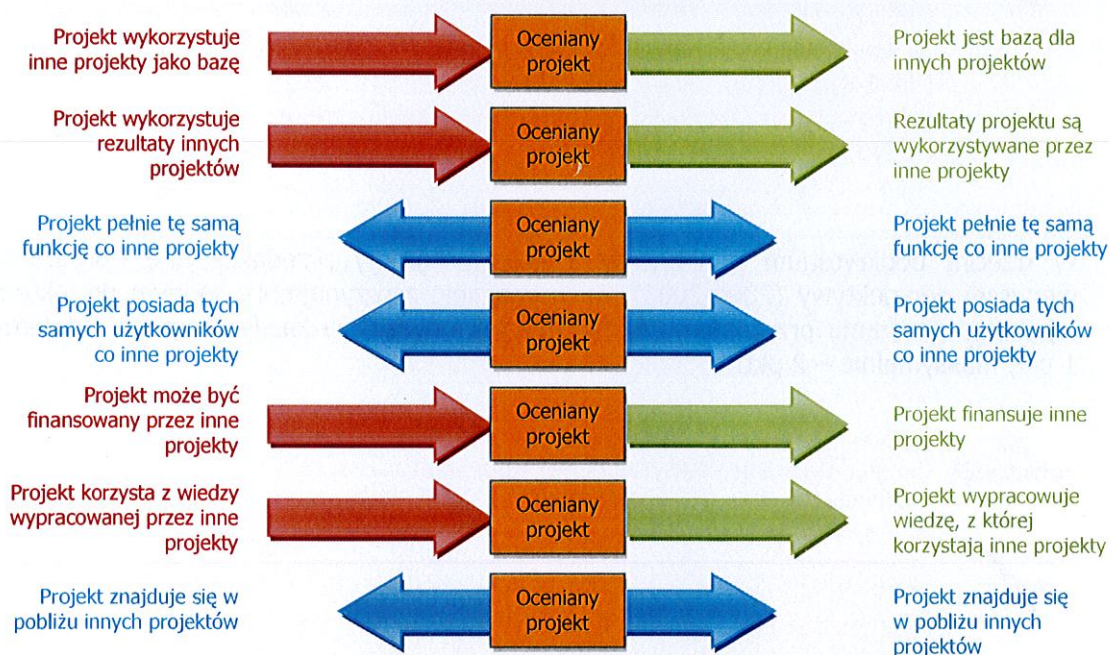
Gdzie szukać informacji?	Wniosek	Załączniki
	C.1.5 (głównie)	Studium wykonalności: IV.2 (głównie) II.5 (pomocniczo) Biznesplan: C.3 (głównie)

W ramach tego kryterium oceniamy różnorodność powiązań projektu z innymi projektami lub działaniami realizowanymi z innych źródeł (projekty muszą być już realizowane lub przynajmniej pozytywnie zweryfikowane do dofinansowania w przypadku finansowania ze środków zewnętrznych). Należy pamiętać, że żeby uznać projekt za komplementarny z projektem ocenianym, musimy podczas oceny pozytywnie zweryfikować przynajmniej jedną z poniższych cech obu projektów:

- oceniany projekt może być bazą dla wskazanego projektu który korzysta z jego produktów i rezultatów, aby stworzyć własne
- oceniany projekt może korzystać ze wskazanego projektu i wykorzystywać go do swojego powstania lub funkcjonowania (nie może bez niego istnieć)

- oceniany projekt pełni tę samą funkcję co wskazany projekt? (np. wodno-kanalizacyjną, turystyczną, transportową)
- oceniany projekt jest wykorzystywany przez tych samych użytkowników, którzy używają jednocześnie produktów / rezultatów wskazanego projektu
- oceniany projekt może być finansowany przez produkty / rezultaty powstałe we wskazanym projekcie
- oceniany projekt może powstać dzięki wiedzy nabytej / powstałej podczas realizacji wskazanego projektu
- oceniany projekt może znajdować się w bezpośrednim sąsiedztwie wskazanego projektu

Powiązania te szczegółowo przedstawia poniższy diagram:



Rysunek 1. Kierunkowość zależności pomiędzy komplementarnymi projektami.


Źródło: opracowanie własne.

W pierwszym podkryterium badamy powiązania z RPO WK-P, PROW oraz POIG. Punktujemy zgodność z każdym z trzech programów przyznając 1 pkt – łącznie przy powiązaniach z trzema programami – max 2 pkt:


Jak punktować?	Ocenie podlega wynikający z dokumentów strategicznych, planów wieloletnich bądź innych dokumentów planistycznych Wnioskodawcy stopień komplementarności i powiązania projektu z:	0-2
✓	Działaniami w ramach funduszy europejskich, w szczególności w ramach Regionalnego Programu Operacyjnego Województwa Kujawsko-Pomorskiego na lata 2007-2013: (I) oś priorytetowa 5 – działanie 5.2 wsparcie inwestycji przedsiębiorstw	1 pkt
	Działaniami wspieranymi ze środków Europejskiego Funduszu Rolniczego Rozwoju Obszarów Wiejskich w ramach Programu Rozwoju Obszarów Wiejskich: (i) oś 3: „Jakość życia na obszarach wiejskich i różnicowanie gospodarki wiejskiej”, Działanie: „Tworzenie i rozwój mikroprzedsiębiorstw”; (ii) oś 4. LEADER Działanie „Wdrażanie lokalnych strategii rozwoju”	1 pkt
	W ramach Programu Operacyjnego Innowacyjna Gospodarka 2007-2013 : (I) Oś priorytetowa VI „Polska gospodarka na rynku międzynarodowym”, Działanie 6.3 „Promocja turystycznych walorów Polski”; Działanie 6.4	1 pkt

„Inwestycje w produkty turystyczne o znaczeniu ponadregionalnym”.


W drugim podkryterium punkujemy powiązania z innymi działaniami zrealizowanymi przez Wnioskodawcę ze środków własnych. W tym przypadku za jedno zadanie inwestycyjne przyznajemy 1 pkt, maksymalnie – 3 pkt

Jak punktować?	Ocenie podlega wynikający z dokumentów strategicznych, planów wieloletnich bądź innych dokumentów planistycznych Wnioskodawcy stopień komplementarności i powiązania projektu:	0-3
	z żadnym działaniem (inwestycyjnym) zrealizowanym przez Wnioskodawcę ze środków własnych	0 pkt
	z jednym działaniem (inwestycyjnym) zrealizowanym przez Wnioskodawcę ze środków własnych	1 pkt
	z dwoma działaniami (inwestycyjnymi) zrealizowanymi przez Wnioskodawcę ze środków własnych	2 pkt
	z trzema i więcej działaniami (inwestycyjnymi) zrealizowanymi przez Wnioskodawcę ze środków własnych	3 pkt

W trzecim podkryterium punkujemy z kolei programy przedakcesyjne i programy pierwszej perspektywy (2004-2006). Za powiązanie z przynajmniej jednym projektem z jednego programu przyznajemy 1 pkt, inaczej mówiąc, za każdy program – dajemy 1 pkt, maksymalnie – 2 pkt:

Jak punktować?	Ocenie podlega wynikający z dokumentów strategicznych, planów wieloletnich bądź innych dokumentów planistycznych Wnioskodawcy stopień komplementarności i powiązania projektu:	0-2
	z żadnym działaniem zrealizowanym w ramach jakiegokolwiek programu finansowanego ze środków Funduszy Strukturalnych w latach 2004-2006 lub ze środków przedakcesyjnych i innych środków pomocowych	0 pkt
	z działaniami zrealizowanymi w ramach 1 programu finansowanego ze środków Funduszy Strukturalnych w latach 2004-2006 i/lub ze środków przedakcesyjnych i innych środków pomocowych	1 pkt
	z działaniami zrealizowanymi w ramach 2 i więcej programów finansowanych ze środków Funduszy Strukturalnych w latach 2004-2006 i/lub ze środków przedakcesyjnych i innych środków pomocowych	2 pkt

W ostatnim podkryterium premiuje zgodność projektu ze Strategią Rozwoju Województwa Kujawsko-Pomorskiego na lata 2007-2020, z Regionalną Strategią Innowacji Województwa Kujawsko-Pomorskiego do 2015 roku oraz Strategią Rozwoju Turystyki w województwie kujawsko-pomorskim:

Jak punktować?	Ocenie podlega wynikający z dokumentów strategicznych, planów wieloletnich bądź innych dokumentów planistycznych Wnioskodawcy stopień komplementarności i powiązania projektu:	0-3
	Projekt nie wpływa na realizację celów żadnej ze strategii	0 pkt
	Projekt wpływa znacząco na realizację Strategii Rozwoju Województwa Kujawsko-Pomorskiego na lata 2007-2020	0,5 pkt
	Projekt wpływa znacząco na realizację Regionalnej Strategii Innowacji Województwa Kujawsko-Pomorskiego do 2015 roku	0,5 pkt
	Projekt wpływa znacząco na realizację Strategii Rozwoju Turystyki w województwie kujawsko-pomorskim	2 pkt

B.3.1. Stopień, w jakim projekt przyczyni się do rozwoju branży turystycznej w regionie

Gdzie szukać informacji?	Wniosek	Załączniki
	A.7 w przypadku przedsiębiorstw niezależnych	Studium wykonalności II.5 (pomocniczo)
	C.1 w przypadku przedsiębiorstw powiązanych lub partnerskich	Biznesplan: C.11 (głównie) G (pomocniczo)

Przewidywana liczba nowych miejsc pracy utworzonych (i utrzymanych przez pięć lat, w przypadku MŚP – 3 lat) w branży turystycznej (i utrzymanych min. przez trzy lata) we wspieranym przedsiębiorstwie (min. przez 5 lat dla pozostałych wnioskodawców) **musi być wynikiem działań realizowanych w projekcie.**

Miejsca pracy powstałe w ten sposób musimy zamienić na **ekwiwalent pełnego czasu pracy w pełnym wymiarze godzin.**

Zgodnie z definicją OECD³ ekwiwalent pełnego czasu pracy wylicza się według wzoru:

$$E_{cz} = \sum_{i=1}^n \frac{Lh_i}{Lh_{full}}$$

gdzie:

E_{cz}	ekwiwalent pełnego czasu pracy w pełnym wymiarze godzin miejsc pracy utworzonych w przedsiębiorstwie w wyniku realizacji projektu
n	liczba zatrudnionych osób w wyniku realizacji działań w projekcie
i	kolejna zatrudniona osoba: $i \in \{1; n\}$
Lh_i	liczba godzin przepracowanych w ciągu roku przez i -tego pracownika
Lh_{full}	liczba godzin przepracowanych w ciągu roku przez jednego pracownika zatrudnionego na umowę o pracę w pełnym wymiarze godzin


Następnie uzyskany ekwiwalent przyrównujemy do odpowiedniego przedziału:

Jak punktować?	Przewidywana liczba nowych miejsc pracy w branży turystycznej utworzonych (i utrzymanych min. przez trzy lata) we wspieranym przedsiębiorstwie (min. przez 5 lat dla pozostałych wnioskodawców)	0-10 pkt oceny	według
	od 0 – 3	0 – 0,99 przeliczeniowych miejsc pracy	0 pkt
		1 – 1,99 przeliczeniowych miejsc pracy	1 pkt
		2 – 2,99 przeliczeniowych miejsc pracy	2 pkt
		3 – 3,99 przeliczeniowych miejsc pracy	3 pkt
	od 4 – 6	4 – 4,99 przeliczeniowych miejsc pracy	4 pkt
		5 – 5,99 przeliczeniowych miejsc pracy	5 pkt
	powyżej 6	6 – 6,99 przeliczeniowych miejsc pracy	6 pkt


³ **Ekwiwalent pełnego czasu pracy w pełnym wymiarze godzin** to liczba miejsc pracy w pełnym wymiarze czasu pracy zdefiniowanych jako stosunek całkowitej liczby godzin przepracowanych w ciągu roku przez pracownika na danym stanowisku pracy do przeciętnej liczby godzin przepracowanej w ciągu roku przez pracownika zatrudnionego na pełny wymiar czasu pracy [<http://stats.oecd.org/glossary/>]

	7 – 7,99 przeliczeniowych miejsc pracy	7 pkt
	8 – 8,99 przeliczeniowych miejsc pracy	8 pkt
	9 – 9,99 przeliczeniowych miejsc pracy	9 pkt
	od 10 przeliczeniowych miejsc pracy	10 pkt

B.3.2. Stopień, w jakim projekt przyczyni się do (wpłynie na) rozwoju bazy turystycznej regionu

Gdzie szukać informacji?	Wniosek	Załączniki
	H.1 (pomocniczo)	Studium wykonalności II.5 (pomocniczo) Biznesplan: E.1 E.2 G

W tym kryterium wyliczamy przewidywaną liczbę turystów korzystających z wytworzonych/zmodernizowanych produktów turystycznych/uzdrowiskowych. Do wyliczeń bierzemy zawsze pierwszy pełny rok następujący po roku, w którym inwestycję / obiekt / wyposażenie oddano do użytku.

Jak punktować?	Przewidywana liczba turystów korzystających z wytworzonych/zmodernizowanych produktów turystycznych/uzdrowiskowych	brak punktów
	Oceniający do karty oceny projektu wpisuje poprawnie wyliczoną liczbę turystów i na tym kończy ocenę w tym kryterium	

**REGIONALNY PROGRAM OPERACYJNY WOJEWÓDZTWA
KUJAWSKO-POMORSKIEGO
NA LATA 2007-2013**

**METODOLOGIA OCENY
KRYTERIÓW WYBORU PROJEKTÓW
DLA REGIONALNEGO PROGRAMU OPERACYJNEGO
WOJEWÓDZTWA KUJAWSKO-POMORSKIEGO
NA LATA 2007-2013**

Załącznik do uchwały nr 23/2011
Komitetu Monitorującego RPO WK-P
z dnia 29 czerwca 2011 r.

Wersja , czerwiec 2011 r.



PROGRAM REGIONALNY
NARODOWA STRATEGIA SPÓJNOŚCI



**WOJEWÓDZTWO
KUJAWSKO-POMORSKIE**

**EUROPEJSKI FUNDUSZ
ROZWOJU REGIONALNEGO**



Działanie	1.1 Drogi gminne na ...	1.1 Drogi gminne poza ...	1.1 Drogi powiatowe	1.1 Drogi wojewódzkie	1.1 Ścieżki rowerowe	1.2 Transport publiczny	1.3 Kolej	1.4 Port lotniczy	2.1 Infr. wod. - ściek.	2.2 Gos. odpadami	2.3 Ochrona powietrza	2.4 Energia i środowisko	2.5 Bezp. powodziowe...	2.6 Zasoby przyrodnicze	3.1 Infr. edukacyjna	3.2 Ochrona zdrowia ...	3.3 Infr. kultury	4.1 Infr. ICT	4.2 Usługi i aplikacje ...	4.3 Komercyjne e-usługi	5.1 Inst. otocz. biznesu	5.2.1. Mikroprzedsiębior.	5.2.2 inwest. przedsiębior.	5.3 Wymogi ochr. środow.	5.4 B+R, technologie	5.5 Markowe produkty	5.6 Uzbudowanie terenów	6.1 Turyst. i przyroda	6.2 Usł. turyst. i uzdrow.	7.1 Rewitalizacja miast	7.2 Adaptacja terenów
Wykonanie	+	+	+	+	+	+	+	+	+	+	+	+	+	+	+	+	+	+	+	+	+	+	+	+	+	+	+	+	+	+	+

Spis treści

Spis treści	2
7.1. Rewitalizacja zdegradowanych dzielnic miast	3
B.1.1. Cele projektu wspierają realizację celów określonych dla Działania 7.1	3
B.2.1. Oczekiwane rezultaty projektu w sposób bezpośredni wspierają realizację celów określonych w Uszczegółowieniu Regionalnego Programu Operacyjnego Województwa Kujawsko-Pomorskiego dla Działania 7.1	3
B.2.2. Projekt jest zgodny z preferowanymi typami projektów	5
B.2.3. Intensywność oddziaływania projektu	6
B.2.4. Szersze oddziaływanie projektu	6
B.2.5. Wypełnienie polityk i zasad wspólnotowych	7
B.2.6. Zgodność dokumentacji aplikacyjnej z dokumentacją konkursową	9
B.2.7. Projekt zwiększa komplementarność Regionalnego Programu Operacyjnego Województwa Kujawsko-Pomorskiego z innymi przedsięwzięciami	9
B.2.8. Wpływ projektu na wsparcie przemian w miastach wymagających odnowy	12


7.1. Rewitalizacja zdegradowanych dzielnic miast

B.1.1. Cele projektu wspierają realizację celów określonych dla Działania 7.1

W tym kryterium badamy wpływ rezultatów ilościowych i jakościowych na osiągnięcie celu działania. Dlatego pomocne będzie wypełnienie poniższej tabeli.

	Cel	Wielofunkcyjne wykorzystanie zdegradowanych obszarów zlokalizowanych na terenach miejskich	Rozwój społeczno-gospodarczy obszarów miejskich oraz poprawa warunków życia mieszkańców miast
Rezultat			
<i>Tu należy wpisać poszczególne rezultaty ilościowe i jakościowe (każdy w oddzielnym wierszu)</i>		wpisujemy: 1 jeżeli rezultat wpływa na dany element celu lub 0 w przeciwnym przypadku ? trudno powiedzieć	
...			
...			
Suma		0 + n	0 + n


Po wypełnieniu każdego pola poprzez 0 lub 1, sumujemy kolumnami i wpisujemy do ostatniego wiersza (suma może wynieść od 0 do liczby wierszy, w których są rezultaty).

Jak oceniać?	Projekt spełnia / nie spełnia danego kryterium	Tak / Nie
	Jeżeli suma w przynajmniej jednej kolumnie jest większa od 0	Tak
	Jeżeli suma w kolumnie pierwszej i drugiej jest równa 0 ale w jednym z wierszy znajduje się odpowiedź '?' (trudno powiedzieć)	Do wyjaśnienia
	Jeżeli suma we wszystkich kolumnach jest równa 0	Nie

B.2.1. Oczekiwane rezultaty projektu w sposób bezpośredni wspierają realizację celów określonych w Uszczegółowieniu Regionalnego Programu Operacyjnego Województwa Kujawsko-Pomorskiego dla Działania 7.1

Gdzie szukać informacji?	Wniosek	Załączniki
	C.1.4 (pomocniczo)	Studium wykonalności: II.5 (głównie) II.6 (pomocniczo) II.8 (pomocniczo)

W tym kryterium badamy, czy projekt przyczynia się do powstania następujących zdarzeń:

Jak punktować?	Rezultaty projektu polegają na:	dla schematu rewitalizacja		dla schematu mieszkalnictwo	
			0-10		0-10
	Odbudowie więzi społecznych na obszarze wsparcia (Wnioskodawca musi wskazać we wniosku, w jaki sposób projekt wpłynie na odnowienie więzi społecznych na terenie oddziaływania projektu)	Nie	0		n/d
		Tak	2,5		
	Przywróceniu ładu przestrzennego na obszarze wsparcia ¹	Nie	0		n/d
		Tak	2,5		
	Podniesieniu wartości substancji miejskiej poprzez nadanie historycznemu centrum miasta/obiektom użyteczności publicznej/obiektom zabytkowym minimum dwóch spośród wymienionych funkcji:	Nie	0		n/d
		Tak	5		
	<ul style="list-style-type: none"> • gospodarczych, • edukacyjnych, • turystycznych, • rekreacyjnych, • społecznych, • kulturalnych. 				
	albo				
	Podniesieniu wartości substancji miejskiej poprzez nadanie historycznemu centrum miasta/obiektom użyteczności publicznej/obiektom zabytkowym minimum jednej spośród wymienionych funkcji:	Nie	0		n/d
		Tak	2		
	<ul style="list-style-type: none"> • gospodarczych, • edukacyjnych, • turystycznych, • rekreacyjnych, • społecznych, • kulturalnych. 				
	Poprawie jakości tkanki mieszkaniowej poprzez:				
	Obniżenie poziomu przestępczości i wykroczeń	n/d		Nie	0
				Tak	1
	Poprawę wydajności energetycznej budynków mieszkalnych (dotyczy termomodernizacji potwierdzonej audytem energetycznym)	n/d		Nie	0
				Tak	2
	Odnowienie budynków mieszkalnych wielorodzinnych	n/d		Nie	0
				Tak	2
	Przystosowanie zaplanowanych do rewitalizacji obiektów do potrzeb osób niepełnosprawnych	n/d		Nie	0
				Tak	1
	Poprawę stanu środowiska przyrodniczego	n/d		Nie	0
				Tak	1
	Obniżenie poziomu ubóstwa i wykluczenia	n/d		Nie	0
				Tak	1
	Wzrost poziomu aktywności gospodarczej	n/d		Nie	0
				Tak	1
	Obniżenie stopy długotrwałego bezrobocia	n/d		Nie	0
				Tak	1


¹ Należy przez to rozumieć:

- Zagospodarowanie i uporządkowanie zdegradowanej przestrzeni w tkance urbanistycznej miasta lub,
- Uporządkowanie historycznego centrum miasta w strefie ochrony konserwatorskiej lub,
- Odnowienie obiektów użyteczności publicznej lub,
- Odrestaurowanie obiektów zabytkowych lub,
- Poprawę jakości infrastruktury technicznej.

B.2.2. Projekt jest zgodny z preferowanymi typami projektów

Gdzie szukać informacji?	Wniosek	Załączniki
	C.1 (pomocniczo)	Studium wykonalności: II.8 (głównie) II.1 (pomocniczo)


W tym kryterium wystarczy odpowiedzieć, na pytanie, czy działania projektu należą do jednej z wymienionych w kryterium grup:

Jak punktować?	Projekt jest zgodny z preferowanymi typami projektów	dla schematu rewitalizacja	dla schematu mieszkalnictwo
		0-10	0-10
	Zagospodarowanie i uporządkowanie zdegradowanych przestrzeni w tkance urbanistycznej miast z przeznaczeniem na funkcje publiczne, takie jak: place, ulice, ciągi komunikacji pieszej i rowerowej, parki, skwery, zieleńce, aleje, place zabaw, tereny sportowe, zbiorniki wodne	Nie 0 pkt Tak 2 pkt	n/d
	Porządkowanie historycznych centrów miast w strefach ochrony konserwatorskiej poprzez odtworzenie, przebudowę lub uzupełnienie zabudowy (w tym także rozbiórki obiektów dysharmonizujących), wraz z nadaniem obiektom funkcji gospodarczych, społecznych, edukacyjnych, turystycznych lub kulturowych	Nie 0 pkt Tak 2 pkt	n/d
	Roboty budowlane w obiektach użyteczności publicznej, w celu przystosowania ich do pełnienia funkcji gospodarczych, szkoleniowych, edukacyjnych, turystycznych, kulturowych lub społecznych, wraz z zagospodarowaniem terenu funkcjonalnie związanego z obiektem	Nie 0 pkt Tak 2 pkt	n/d
	Prace restauratorskie i konserwatorskie w budynkach ujętych w rejestrze zabytków oraz budynków o potwierdzonej wartości architektonicznej i znaczeniu historycznym (ujęte w ewidencji zabytków), w tym ich adaptacji na cele: gospodarcze, społeczne, edukacyjne, turystyczne lub kulturalne, przyczyniające się do tworzenia miejsc pracy	Nie 0 pkt Tak 1 pkt	n/d
	Tworzenie stref bezpieczeństwa w celu zapobiegania przestępczości w zagrożonych patologiami społecznymi obszarach miast, w tym: budowa lub remont oświetlenia, zakup i instalacja systemów monitoringu ulicznego*	Nie 0 pkt Tak 1 pkt	n/d
	Wymiana lub modernizacja zdegradowanej infrastruktury technicznej na obszarach rewitalizowanych w zakresie: infrastruktury drogowej wraz z oświetleniem (drogi gminne i powiatowe, ulice prowadzące do dzielnic mieszkalnych, drogi osiedlowe, skrzyżowania łączące różne rodzaje dróg oraz małe obiekty inżynierskie, chodniki, przejścia dla pieszych, ścieżki rowerowe, parkingi); sieci wodociągowej, kanalizacji sanitarnej, kanalizacji deszczowej, ciepłowniczej i energetycznej - jedynie jako elementy projektu kompleksowego	Nie 0 pkt Tak 2 pkt	n/d
	Inwestycje bezpośrednio w tkankę mieszkaniową dotyczące renowacji części wspólnych wielorodzinnych budynków mieszkalnych, tj.: odnowienia zewnętrznych	n/d	Nie 0 pkt Tak 10 pkt


elementów strukturalnych budynku (dachy, fasady, okna i drzwi w fasadzie; zewnętrzne/wewnętrzne klatki schodowe i korytarze, windy); instalacje techniczne budynku; działania w zakresie oszczędności energetycznej (instalacje ogrzewcze, termomodernizacja); zastępowanie azbestowych elementów budynków wielorodzinnych mieszkalnych materiałami mniej szkodliwymi dla człowieka

***Jeżeli tworzenie stref bezpieczeństwa dotyczy infrastruktury objętej projektem współfinansowanym w ramach Działania 7.1 Rewitalizacja zdegradowanych dzielnic miast, minimum punktowe nie obowiązuje.**


B.2.3. Intensywność oddziaływania projektu

Gdzie szukać informacji?	Wniosek	Załączniki
	C.1.4 (pomocniczo)	Studium wykonalności: II.5 (głównie) II.6 (pomocniczo) II.8 (pomocniczo)

W tym kryterium badamy, czy projekt oddziałuje na kilka z czterech sfer życia:


Jak punktować?	Stopień, w jakim projekt oddziałuje na sferę infrastrukturalną, przestrzenną, społeczną, gospodarczą	dla schematu rewitalizacja	dla schematu mieszkalnictwo
		0-10	n/d
	Projekt oddziałuje na minimum trzy sfery łącznie w stopniu średnim (tzn. nie zmienia ani nie poprawia sfery w całości, realizuje częściowe działania, nieznacznej poprawie ulega jakość życia w oparciu o tę sferę)	Nie 0 Tak 5	n/d
	Projekt oddziałuje na mniej niż trzy sfery jednocześnie	Nie 0 Tak 2	n/d
	Projekt oddziałuje na minimum trzy sfery łącznie w stopniu wysokim (tzn. zmienia w całości sferę, poprawia ją od początku do końca i w całej rozciągłości wg potrzeb, jakie istnieją na danym obszarze wsparcia)	Nie 0 Tak 10	n/d

B.2.4. Szersze oddziaływanie projektu

Gdzie szukać informacji?	Wniosek	Załączniki
	C.1.4 (pomocniczo)	Studium wykonalności: II.5 (głównie) II.6 (pomocniczo) II.8 (pomocniczo)

W tym kryterium badamy, czy projekt przyczynia się do powstania następujących zdarzeń:


Jak	Projekt przyczynia się do:	dla schematu	dla schematu
-----	----------------------------	--------------	--------------

punktować?		rewitalizacja		mieszkalnictwo	
			0-10		0-10
	Projekt poprawia atrakcyjność i wizerunek oraz generuje odbiorców zewnętrznych, np. musi zmienić się sposób postrzegania danej części miasta, przynajmniej 3 inwestorów zgłosiło chęć zainwestowania / zlokalizowania swoich zakładów	Nie	0		n/d
		Tak	10		
	Projekt poprawia istotnie atrakcyjność i wizerunek miasta, np. dany obszar objęty projektem może przyciągać turystów i zaoferować im usługi, usługi na obszarze (dotychczas problemowym) projektu zmieniają postrzeganie całego miasta w sferze jego atrakcyjności turystycznej lub innej.	Nie	0		n/d
		Tak	7		
	Projekt w małym stopniu wpływa na atrakcyjność miasta dla mieszkania i inwestowania; po realizacji projektu poprawę jakości życia (atrakcyjności) odczuwają jedynie osoby mieszkające na danym terenie i przedsiębiorcy zlokalizowani na tym obszarze	Nie	0		n/d
		Tak	3		
	Projekt przyczynia się do zmniejszenia zapotrzebowania i zużycia energii cieplnej, przynajmniej o 10%		n/d	Nie	0
				Tak	5
	Projekt przyczynia się do poprawy wizerunku / estetyki miasta (żeby przyznać punkty obszar musi być widoczny z innych części miasta, np. widoczne elewacje budynków, lub muszą na nim przebiegać główne szlaki komunikacyjne miasta)		n/d	Nie	0
				Tak	5

B.2.5. Wypełnienie polityk i zasad wspólnotowych

Gdzie szukać informacji?	Wniosek	Załączniki
	Sekcja D	Studium wykonalności: IV.5 (do jednej z polityk)

W tym kryterium punktuje się poszczególne rozwiązania wpisujące się w poszczególne polityki wspólnotowe:


Jak punktować?	Polityka równości mężczyzn i kobiet oraz niedyskryminacji	0-4	
	Czy w projekcie zapewni się równe traktowanie mężczyzn i kobiet w zakresie dostępu do towarów i usług oraz dostarczania towarów i usług lub kwestię równego traktowania mężczyzn i kobiet w zakresie dostępu do zatrudnienia, kształcenia i awansu zawodowego oraz warunków pracy lub kwestię równości wynagrodzeń za wykonywanie takiej samej pracy lub kwestię równego traktowania kobiet i mężczyzn w zakresie ubezpieczeń społecznych lub kwestię łączenia obowiązków domowych i pracy zawodowej lub kwestię przeciwdziałania bezrobociu kobiet lub kwestię równego traktowania osób bez względu na pochodzenie rasowe lub etniczne oraz równego traktowania w zakresie zatrudnienia, dostępu do edukacji i pracy?	Nie	0 pkt
		Tak	2 pkt
	Czy w projekcie przewiduje się możliwość zatrudnienia osób z marginalizowanych grup społecznych lub outsourcing usług uzupełniających obsługę sieci przedsiębiorstwom zatrudniającym osoby z marginalizowanych grup społecznych (np. niepełnosprawnych)?	Nie	0 pkt
		Tak	2 pkt
	Czy w projekcie zaplanowano działania sprzyjające poprawie życia osób, przewidujące w rewitalizowanej infrastrukturze zaspokojenie potrzeb mieszkańców, ze szczególnym uwzględnieniem potrzeb	Nie	0 pkt
		Tak	2 pkt

dzieci, niepełnosprawnych, osób starszych (np. place zabaw, podjazdy dla wózków dziecięcych i inwalidzkich, parkingi z miejscami dla osób niepełnosprawnych itd.)


Inne

1 pkt

Za każdy spełniony warunek przyznajemy po 2 punkty. Ekspert może przyznać 1 punkt za inne rozwiązanie zastosowane w projekcie, nie uwzględnione w powyższym katalogu, jeśli wg jego wiedzy przyczyni się ono do realizacji danej polityki wspólnotowej. Przyznanie takiego punktu musi zostać wyczerpująco uzasadnione w karcie oceny. Jeżeli suma uzyskanych punktów wyniesie więcej niż 4 pkt, Wnioskodawca otrzymuje maksymalną liczbę punktów – 4 pkt.

Jak punktować?	Polityka społeczeństwa informacyjnego	0-2 pkt	
	stworzenie portalu dla celów komunikacji i informacji, mającego za zadanie ochronę obiektów kulturowych i zasobów naturalnych zagrożonych w wyniku eksploatacji przez użytkowników (np. działania z zakresu prewencji i kontroli pożarów, inicjatywy zmierzające do uwrażliwienia na zjawiska wandalizmu itp.)	Nie	0 pkt
		Tak	2 pkt
	tworzenie infrastruktury ICT w obiekcie (np. okablowanie, sale multimedialne, objęcie zasięgiem bezprzewodowym itp.)	Nie	0 pkt
		Tak	2 pkt
	Inne		1 pkt


Za każdy spełniony warunek przyznajemy po 2 punkty. Ekspert może przyznać 1 punkt za inne rozwiązanie zastosowane w projekcie, nie uwzględnione w powyższym katalogu, jeśli wg jego wiedzy przyczyni się ono do realizacji danej polityki wspólnotowej. Przyznanie takiego punktu musi zostać wyczerpująco uzasadnione w karcie oceny. Jeżeli suma uzyskanych punktów wyniesie więcej niż 2 pkt, Wnioskodawca otrzymuje maksymalną liczbę punktów – 2 pkt.

Jak punktować?	Zasada zrównoważonego rozwoju	0-4	
	Czy infrastruktura zostanie przygotowana w taki sposób aby promować politykę zrównoważonego rozwoju? (np. dostosowanie infrastruktury do prowadzenia działań proekologicznych np. recyklingu odpadów, itp.)	Nie	0 pkt
		Tak	1 pkt
	Czy uruchomiono różnorodne formy konsultacji z mieszkańcami i ich stowarzyszeniami na poziomie lokalnym odnośnie przedmiotu projektu?	Nie	0 pkt
		Tak	1 pkt
	Czy projekt wykorzystuje nowoczesne technologie o niskim oddziaływaniu na środowisko? (prowadzące do eliminacji szkodliwego oddziaływania na środowisko w przynajmniej jednym z następujących obszarów: ochrony powietrza atmosferycznego i klimatu (w tym obniżenia poziomu emisji CO ²), gospodarki ściekowej, gospodarki odpadami, ochrony gleb, wód podziemnych i powierzchniowych, hałasu i wibracji)	Nie	0 pkt
		Tak	1 pkt
	Czy infrastruktura zostanie przygotowana w taki sposób, aby chroniła przed emisjami chemicznymi, elektrycznymi i magnetycznymi (np. urządzenia chroniące przed promieniowaniem i emisjami)?	Nie	0 pkt
		Tak	1 pkt
	Inne		1 pkt


Za każdy spełniony warunek przyznajemy po 1 punkt. Ekspert może przyznać 1 punkt za inne rozwiązanie zastosowane w projekcie, nie uwzględnione w powyższym katalogu, jeśli wg jego wiedzy przyczyni się ono do realizacji danej polityki wspólnotowej,

Przyznanie takiego punktu musi zostać wyczerpująco uzasadnione w karcie oceny. Jeżeli suma uzyskanych punktów wyniesie więcej niż 4 pkt, Wnioskodawca otrzymuje maksymalną liczbę punktów – 4 pkt.

B.2.6. Gotowość techniczna projektu do realizacji

<p>Gdzie szukać informacji?</p> 	<p>Wniosek</p> <p>Sekcja F</p>	<p>Załączniki</p> <p>Studium wykonalności: IV.3</p>
---	---------------------------------------	--

W tym kryterium punktuje poszczególne elementy procesu inwestycyjnego / zakupowego, a więc zaawansowanie prac przygotowawczych do uruchomienia projektu. Oceniający punktuje każdy element oddzielnie i następnie sumuje zdobyte przez projekt punkty (maksymalnie może przyznać 10 punktów).

<p>Jak punktować?</p> 	<p>Ocenie podlega zaawansowanie prac przygotowawczych do uruchomienia projektu typu „wybuduj”:</p> <p>Złożony został wniosek o pozwolenie na budowę</p>	<p>0-10 pkt</p> <p>Nie 0 pkt Tak 3 pkt</p>
	<p>Uzyskana została ostateczna decyzja o pozwoleniu na budowę</p>	<p>Nie 0 pkt Tak 7 pkt</p>
	<p>Ocenie podlega zaawansowanie prac przygotowawczych do uruchomienia projektu typu „zaprojektuj i wybuduj”:</p> <p>Rozpoczęty został przetarg na wykonawcę zadania</p> <p>Wyłoniony został wykonawca zadania</p>	<p>0-10 pkt</p> <p>Nie 0 pkt Tak 3 pkt Nie 0 pkt Tak 7 pkt</p>
	<p>W przypadku projektów w zakresie dostaw i usług oraz innych projektów, dla których nie jest wymagane pozwolenie na budowę/zgłoszenie budowy stosuje się taki sam sposób punktacji jak dla projektów realizowanych w ramach formuły „zaprojektuj i wybuduj”.</p>	

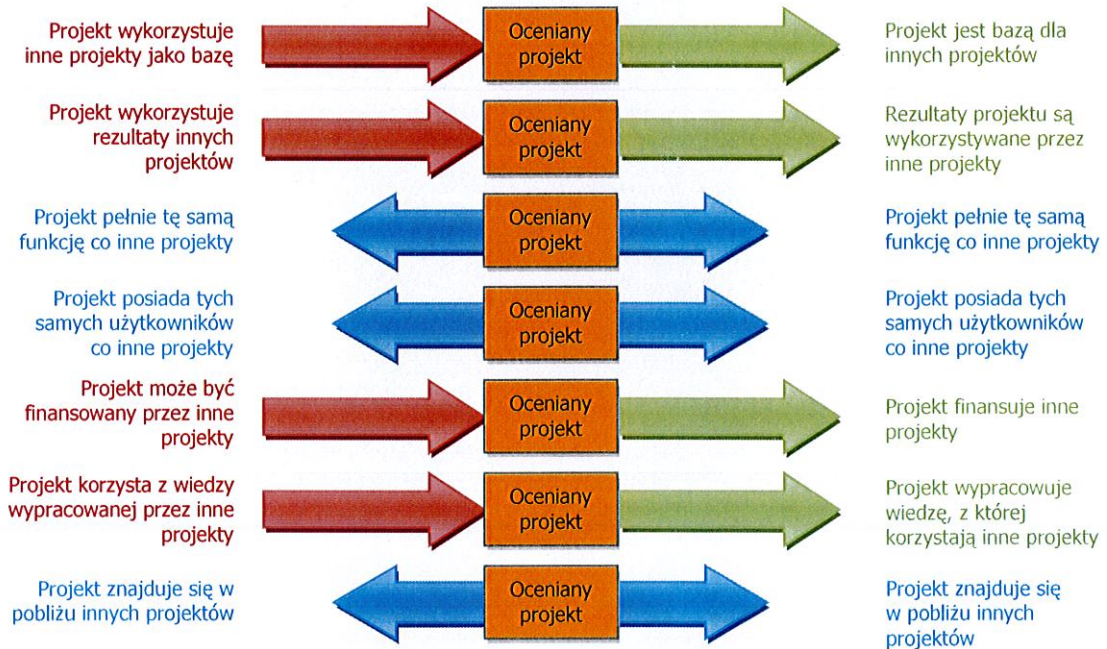
B.2.7. Strategiczny charakter projektu i komplementarność z innymi przedsięwzięciami

<p>Gdzie szukać informacji?</p> 	<p>Wniosek</p> <p>C.1.5 (głównie)</p>	<p>Załączniki</p> <p>Studium wykonalności: IV.2 (głównie) II.5 (pomocniczo)</p>
---	--	--

W ramach tego kryterium oceniamy różnorodność powiązań projektu z innymi projektami lub działaniami realizowanymi z innych źródeł (projekty muszą być już realizowane lub przynajmniej pozytywnie zweryfikowane do dofinansowania w przypadku finansowania ze środków zewnętrznych). Należy pamiętać, że żeby uznać projekt za komplementarny z projektem ocenianym, musimy podczas oceny pozytywnie zweryfikować przynajmniej jedną z poniższych cech obu projektów:

- oceniany projekt może być bazą dla wskazanego projektu który korzysta z jego produktów i rezultatów, aby stworzyć własne
- oceniany projekt może korzystać ze wskazanego projektu i wykorzystywać go do swojego powstania lub funkcjonowania (nie może bez niego istnieć)
- oceniany projekt pełni tę samą funkcję co wskazany projekt? (np. wodno-kanalizacyjną, turystyczną, transportową)
- oceniany projekt jest wykorzystywany przez tych samych użytkowników, którzy używają jednocześnie produktów / rezultatów wskazanego projektu
- oceniany projekt może być finansowany przez produkty / rezultaty powstałe we wskazanym projekcie
- oceniany projekt może powstać dzięki wiedzy nabytej / powstałej podczas realizacji wskazanego projektu
- oceniany projekt może znajdować się w bezpośrednim sąsiedztwie wskazanego projektu

Powiązania te szczegółowo przedstawia poniższy diagram:



Rysunek 1. Kierunkowość zależności pomiędzy komplementarnymi projektami.

Źródło: opracowanie własne.


W tym kryterium badamy powiązania z:

- projektami realizowanymi w ramach programów okresu 2007-2013 – RPO WK-P, Programem Operacyjnym Kapitał Ludzki, Programem Operacyjnym Infrastruktura i Środowisko, Programem Rozwoju Obszarów Wiejskich,
- projektami realizowanymi ze środków własnych,
- projektami realizowanymi w ramach programów okresu 2004-2006 oraz ze środków przedakcesyjnych i innych środków pomocowych
- Strategią Rozwoju Województwa Kujawsko-Pomorskiego na lata 2007-2020 lub Regionalną Strategią Innowacji Województwa Kujawsko-Pomorskiego do 2015 roku.


W każdym z czterech powyższych podkryteriów punkujemy zgodność chociaż z jednym projektem z wymienionych osi priorytetowych / programów – jeżeli tak, przyznajemy punkty wskazane w podkryterium.

Jeżeli beneficjent wykazał uzupełnienie i powiązanie z dwoma projektami: z projektem realizowanym w ramach PO IIŚ oraz z projektem współfinansowanym jeszcze z Phare, to powinien otrzymać 4 punkty:

- 2 pkt za komplementarność z działaniami okresu 2007-2013: PO IIŚ (I podkryterium) oraz
- 2 pkt za komplementarność z działaniami okresu 2004-2006 i przedakcesyjnym: Phare (III podkryterium).

Jak punktować?	Ocenie podlega wynikający z dokumentów strategicznych, planów wieloletnich bądź innych dokumentów planistycznych Wnioskodawcy stopień komplementarności i powiązania projektu z:	Nie / Tak	0-10
	Działaniami w ramach funduszy europejskich, w szczególności finansowanymi w ramach	Nie Tak	0 pkt 2 pkt
	<ul style="list-style-type: none"> • Programu Rozwoju Obszarów Wiejskich Oś 4. LEADER Działanie „Wdrażanie lokalnych strategii rozwoju”. • Programu Operacyjnego Kapitał Ludzki • Regionalnego Programu Operacyjnego Województwa Kujawsko-Pomorskiego: oś priorytetowa 2 – działanie 2.3 Rozwój infrastruktury w zakresie ochrony powietrza, oś priorytetowa 3 – działanie 3.1 Rozwój infrastruktury edukacyjnej, działanie 3.2 Rozwój infrastruktury ochrony zdrowia i pomocy społecznej oraz działanie 3.3 Rozwój infrastruktury kultury, oś priorytetowa 5 – działanie 5.2 Wsparcie inwestycji przedsiębiorstw; • Programu Operacyjnego Infrastruktura i Środowisko 2007-2013: Oś priorytetowa I Gospodarka wodno-ściekowa, Oś priorytetowa VI Drogowa i lotnicza sieć TEN-T, Oś priorytetowa VIII: Bezpieczeństwo transportu i krajowe sieci transportowe; Oś priorytetowa IX Infrastruktura energetyczna przyjazna środowisku; Oś priorytetowa XI Kultura i dziedzictwo kulturowe; 		
	Z innymi działaniami zrealizowanymi przez Wnioskodawcę ze środków własnych	Nie Tak	0 pkt 3 pkt
	Działaniami zrealizowanymi w ramach programów finansowanych ze środków Funduszy Strukturalnych w latach 2004-2006 oraz ze środków przedakcesyjnych i innych środków pomocowych	Nie Tak	0 pkt 2 pkt
	Zgodność projektu ze Strategią Rozwoju Województwa Kujawsko-Pomorskiego na lata 2007-2020 lub Regionalną Strategią Innowacji Województwa Kujawsko-Pomorskiego do 2015 roku	Nie Tak	0 pkt 3 pkt

B.2.8. Wpływ projektu na wsparcie przemian w miastach wymagających odnowy

Gdzie szukać informacji?	Wniosek	Załączniki
	C.1.4 (pomocniczo)	Studium wykonalności: II.5 (głównie) II.6 (pomocniczo) II.8 (pomocniczo)

W tym kryterium ocenie podlega szacowany wpływ i znaczenie projektu dla procesu przemian w miastach wymagających odnowy z uwzględnieniem skali terytorialnej oddziaływania projektu (powierzchni obszaru objętego działaniami projektu) oraz skali wpływu projektu na populację, mierzona liczbą osób objętych działaniami projektu. Odrębnie należy ocenić projekty rewitalizacyjne oraz projekty z zakresu mieszkalnictwa.

Projekty rewitalizacyjne


Podczas oceny należy zwrócić szczególną uwagę na liczbę osób objętych bezpośrednim wpływem projektu głównie w odniesieniu do ilości osób korzystających ze zrewitalizowanych obiektów, które to osoby należy rozumieć jako osoby korzystające z nowych funkcji gospodarczych, społecznych, edukacyjnych, kulturowych zrewitalizowanego obiektu lub/i jako osoby zatrudnione w nowym miejscu pracy stworzonym poprzez realizację projektu.²

W punkcie tym należy uwzględnić również skalę terytorialną oddziaływania projektu czyli zwrócić uwagę jakiej powierzchni obszaru wsparcia projekt dotyczy.³

Projekty z zakresu mieszkalnictwa

W punkcie tym należy zwrócić szczególną uwagę na liczbę osób objętych bezpośrednim wpływem projektu głównie w odniesieniu do ilości osób zamieszkujących rewitalizowane budynki mieszkalne oraz na ile realizacja projektu poprawi warunki mieszkaniowe i wpłynie na rozwiązanie problemów społecznych występujących na danym obszarze.

Oceniając wpływ projektu na wsparcie przemian w miastach należy pamiętać, że mogą zdarzyć się również projekty, których zakres rzeczowy obejmuje zarówno rewitalizację konkretnego obiektu, jak również zagospodarowanie przestrzeni w tkance urbanistycznej. W takim przypadku ekspert powinien zdecydować czy takie działanie wzmocni wpływ projektu.

Jak punktować?	Wpływ projektu na wsparcie przemian w miastach wymagających odnowy	0-10 pkt
	brak wpływu	0 pkt
	niewielki wpływ	3 pkt
	średni wpływ	5 pkt
	duży wpływ	7 pkt
	bardzo duży (krytyczny) wpływ	10 pkt

² Dotyczy projektów związanych z działaniami rewitalizacyjnymi obiektu.

³ Dotyczy projektów związanych m.in. z zagospodarowaniem i uporządkowaniem zdegradowanych przestrzeni w tkance urbanistycznej miast z przeznaczeniem na funkcje publiczne tj.: place, ulice, ciągi komunikacji pieszej i rowerowej, parki, skwery, zieleńce, aleje, place zabaw, tereny sportowe, zbiorniki wodne oraz z infrastrukturą techniczną oraz tworzeniem stref bezpieczeństwa (oświetlenie, monitoring uliczny).