



LGD

Razem dla Powiatu
Radziejowskiego

**Lokalna Strategia Rozwoju
dla obszaru gmin: Bytoń, Dobre, Osiećiny, Piotrków
Kujawski, Radziejów, Topólka
na lata 2009-2015**

Radziejów 2008

SPIS TREŚCI

WSTĘP

Spis treści

I. Charakterystyka lokalnej grupy działania (LGD) jako jednostki odpowiedzialnej za realizację lokalnej strategii rozwoju (LSR)

I.1. Nazwa i status prawny LGD oraz data wpisu do Krajowego Rejestru Sądowego

i numer w tym rejestrze

I.2. Opis procesu budowania partnerstwa

I.3. Charakterystyka członków LGD albo jej partnerów i sposób rozszerzania lub zmiany składu LGD

I.4. Struktura Rady Stowarzyszenia, do której wyłącznej właściwości należy wybór operacji zgodnie z art. 62 ust. 4 rozporządzenia nr 1698/2005, zwanej dalej organem decyzyjnym

I.5. Zasady i procedury funkcjonowania LGD oraz organu decyzyjnego

I.6. Kwalifikacje i doświadczenie osób wchodzących w skład organu decyzyjnego

I.7. Doświadczenie LGD i członków LGD albo jej partnerów w realizacji operacji

II. Opis obszaru objętego LSR wraz z uzasadnieniem jego wewnętrznej spójności

II.1. Wykaz gmin wchodzących w skład LGD albo będących jej partnerami

II.2. Uwarunkowania przestrzenne (mapa), geograficzne, przyrodnicze, historyczne i kulturowe

II.3. Ocena społeczno - gospodarcza obszaru, w tym potencjału demograficznego i gospodarczego obszaru oraz poziomu aktywności społecznej

II.4. Specyfika obszaru

- III. Analiza SWOT dla obszaru objętego LSR, wnioski wynikające z przeprowadzonej analizy
- IV. Określenie celów ogólnych i szczegółowych LSR oraz wskazanie planowanych przedsięwzięć służących osiągnięciu poszczególnych celów szczegółowych, w ramach których będą realizowane operacje
- V. Określenie misji LGD
- VI. Wykazanie spójności specyfiki obszaru z celami LSR
- VII. Uzasadnienie podejścia zintegrowanego dla przedsięwzięć planowanych w ramach LSR
- VIII. Uzasadnienie podejścia innowacyjnego dla przedsięwzięć planowanych w ramach LSR
- IX. Określenie procedury oceny zgodności operacji z LSR, procedury wyboru operacji przez LGD, procedury odwołania od rozstrzygnięć organu decyzyjnego w sprawie wyboru operacji w ramach działania „Wdrażanie LSR”, kryteriów, na podstawie których jest oceniana zgodność operacji z LSR oraz kryteriów wyboru operacji, a także procedury zmiany tych kryteriów
- X. Określenie budżetu LSR dla każdego roku jej realizacji
- XI. Opis procesu przygotowania i konsultowania LSR
- XII. Opis procesu wdrażania i aktualizacji LSR
- XIII. Zasady i sposób dokonywania oceny (ewaluacji) własnej
- XIV. Określenie powiązań LSR z innymi dokumentami planistycznymi związanymi z obszarem objętym LSR
- XV. Wskazanie planowanych działań, przedsięwzięć lub operacji realizowanych przez LGD w ramach innych programów wdrażanych na obszarze objętym LSR
- XVI. Przewidywany wpływ realizacji LSR na rozwój regionu i obszarów wiejskich
- XVII. Informacja o dołączonych do LSR załącznikach.

WSTĘP

Lokalna Strategia Rozwoju dla obszaru gmin: Bytoń, Dobre, Osięciny, Piotrków Kujawski, Radziejów, Topólka określa cele ogólne, cele szczegółowe oraz konkretne przedsięwzięcia jakie będą realizowane na terenie funkcjonowania Lokalnej Grupy Działania „Razem dla Powiatu Radziejowskiego” na lata 2009-2015. Powiat radziejowski, którego teren obejmuje w pełni Lokalna Strategia Rozwoju położony jest w granicach administracyjnych województwa kujawsko-pomorskiego. Obszar działania LGD sąsiaduje z takimi powiatami jak: aleksandrowski, koniński, kolski, inowrocławski, włocławski. LGD działa na obszarze 601 m², które zamieszkuje 36 893 osoby. W skład LGD wchodzi 7 samorządów: 5 gmin wiejskich: Bytoń, Dobre, Osięciny, Radziejów, Topólka, miasto i gmina Piotrków Kujawski oraz powiat radziejowski. Siedziba LDG „Razem dla Powiatu Radziejowskiego” znajduje się na terenie miasta Radziejowa.

Atuty naszego LGD to zabytki, czysta przyroda, ciekawe obiekty, a przede wszystkim jeziora i lasy. Uroki turystyki pieszej i rowerowej można poznać przemierzając tutejsze szlaki przebiegające wśród łąk, lasów i jezior.

Nasz teren to nie tylko kraina niezwykłego pejzażu, atrakcji krajoznawczych i zabytkowych – to również atrakcyjny i świetnie przygotowany partner do organizowania działalności gospodarczej i inwestowania. Jesteśmy otwarci na współpracę zarówno z partnerami krajowymi, jak i zagranicznymi.

LSR składa się z siedemnastu części, które zawierają m.in. charakterystykę Lokalnej Grupy Działania, opis obszaru objętego LSR oraz uzasadnienie jego wewnętrznej spójności, analizę SWOT, określenie celów ogólnych, szczegółowych oraz wskazanie planowanych przedsięwzięć, określenie misji LGD, procedury wyboru operacji.

Realizacja Lokalnej Strategii Rozwoju wesprze następujące dziedziny: różnicowanie w kierunku działalności nierolniczej, tworzenie i rozwój przedsiębiorstw, odnowa i rozwój wsi, małe projekty.

Niniejsze opracowanie oparte jest na wytycznych zawartych w ustawie z dnia 7 marca 2007 r. o wspieraniu rozwoju obszarów wiejskich z udziałem środków Europejskiego Funduszu Rolnego na Rzecz Rozwoju Obszarów Wiejskich (Dz. U. Nr 64, poz. 427) oraz Rozporządzeniach Ministerstwa Rolnictwa i Rozwoju Wsi, dotyczących Osi 4 PROW. Podstawą opracowania jest również podręcznik rekomendowany przez Ministerstwo Rolnictwa i Rozwoju Wsi autorstwa Adama Futymskiego i Ryszarda Kamińskiego pt. Budowanie lokalnej strategii rozwoju w ramach osi 4 Leader Programu Rozwoju Obszarów Wiejskich na lata 2007 -2013 (Warszawa 2008).

I. CHARAKTERYSTYKA LOKALNEJ GRUPY DZIAŁANIA (LGD) JAKO JEDNOSTKI ODPOWIEDZIALNEJ ZA REALIZACJĘ LOKALNEJ STRATEGII ROZWOJU (LSR)

I.1. Nazwa i status prawny LGD oraz data wpisu do Krajowego Rejestru Sądowego i numer w tym rejestrze

Lokalna Grupa Działania nosi nazwę LGD „Razem dla Powiatu Radziejowskiego”. Została zarejestrowana jako stowarzyszenie, które powstało w oparciu o art. 15 ustawy z 7 marca 2007 r. o wspieraniu rozwoju obszarów wiejskich z udziałem środków Europejskiego Funduszu Rolnego na rzecz Rozwoju Obszarów Wiejskich (Dz. U. z 2007 r., nr 64, poz. 427 oraz 2008 r., nr 98, poz. 634). Lokalna Grupa Działania została wpisana do Krajowego Rejestru Sądowego- Stowarzyszeń, Innych Organizacji Społecznych i Zawodowych, Fundacji oraz Publicznych Zakładów Opieki Zdrowotnej oraz Rejestru Przedsiębiorców w dn. 31 grudnia 2007 r. pod numerem KRS: 0000296140.

I.2. Opis procesu budowania partnerstwa

Działania związane z budowaniem partnerstwa na rzecz rozwoju obszaru gmin powiatu radziejowskiego rozpoczęły się do koniec 2006 roku, gdy z inicjatywy samorządów lokalnych (JST) zorganizowano spotkanie w Piotrkowie Kujawskim w dniu 20 grudnia 2006 r.

Na podstawie porozumienia zawartego pomiędzy JST uruchomiono proces informowania społeczeństwa z terenu powiatu radziejowskiego o inicjatywie Leader, o idei partnerstwa pomiędzy sektorem społecznym, publicznym i gospodarczym. Efektem spotkań jakie zostały zorganizowane w marcu 2007 r. w każdej gminie powiatu radziejowskiego oraz wyjazdu studyjnego do LGD Zakole Dolnej Wisły zorganizowanego w kwietniu 2007 r., powstało porozumienie. Porozumienie to miało charakter partnerstwa trójsektorowego. W sierpniu 2007 r. został powołany zespół roboczy, który przygotował propozycję statutu dla LGD. Zawarte porozumienie zostało sformalizowane 21 września 2007 r. Odbyło się w tym dniu zebranie założycielskie, w którym wzięło udział 28 osób reprezentujące 3 sektory (publiczny, społeczny, gospodarczy) i powołały do życia Lokalną Grupę Działania „Razem dla Powiatu Radziejowskiego”.

I.3. Charakterystyka członków LGD albo jej partnerów i sposób rozszerzania lub zmiany składu LGD

Lokalna Grupa Działania „Razem dla Powiatu Radziejowskiego” skupia członków z trzech sektorów: publicznego, społecznego i gospodarczego.

Charakterystykę członków LGD przedstawia poniższa tabela:

Lp.	Nazwisko i imię	Sektor	Rodzaj prowadzonej działalności	Funkcja w LGD
1.	Kostrzewski Ryszard	Społeczny	Osoba fizyczna Witowo 42, 88-231 Bytoń	Członek rady
2.	Roszak Wojciech	Społeczny	Osoba fizyczna Niegibalice 34 88-231 Bytoń	Członek Rady
3.	Sosnowski Zygmunt	Publiczny	Gmina Bytoń Bytoń 88-231 Bytoń	Zastępca Przewodniczącego Rady LGD
4.	Świątczak Kazimierz	Gospodarczy	Gospodarstwo rolne Niegibalice 19, 88-231 Bytoń	Członek zarządu
5.	Brzezińska-Jaskólska Edyta	Społeczny	Osoba fizyczna Przysiek 74, 88-210 Dobre	członek
6.	Gapiński Henryk	Społeczny	Morawy 10 88-210 Dobre	Członek rady
7.	Małecki Waldemar	Publiczny	Zakład Mechaniki Pojazdowej Krzywosądz 55 88-210 Dobre	Członek rady
8.	Krypska Katarzyna	Społeczny	Osoba fizyczna ul. Szkolna 7/7, 88-210 Dobre	Wiceprezes zarządu LGD
9.	Małecki Waldemar	Publiczny	Gmina Dobre ul. Dworcowa 6, 88-210 Dobre	Członek rady
10.	Patyk Anna	Społeczny	Powiatowa Rada Kół Gospodyń Wiejskich ul. Dworcowa 6, 88-210 Dobre	członek
11.	Izydorski Jerzy	Publiczny	Gmina Osiećciny ul. I Armii Wojska Polskiego 14, 88-220 Osiećciny	Członek rady

12.	Karpiński Bogdan	Społeczny	Stowarzyszenie Kulturalne Gminy Osiećiny w Osiećcinach Ul. I Armii Wojska Polskiego 21, 88-220 Osiećiny	Członek rady
13.	Chełminiak Andrzej	Gospodarczy	Gospodarstwo rolne Bełszewo 27, 88-220 Osiećiny	członek
14.	Korzeniewski Marcin	Społeczny	Osoba fizyczna Wola Skarbkowa 27, 88-220 Osiećiny	Członek zarządu
15.	Tuszyńska Grażyna	Gospodarczy	F.W. „Meblo-Hurt” Tuszyński Zbigniew Zagaj 11, 88-220 Osiećiny	członek
16.	Kotarski Wojciech	Społeczny	Osoba fizyczna Świątniki 21, 88-230 Piotrków Kujawski	członek
17.	Kubiak Włodzimierz	Gospodarczy	Gospodarstwo rolne Rogalin 8, 88-230 Piotrków Kujawski	Członek rady
18.	Małecka Stella	Społeczny	Osoba fizyczna ul. Piastowska 3/3, 88- 230 Piotrków Kujawski	członek
19.	Skonieczny Mirosław	Publiczny	Miasto i Gmina Piotrków Kujawski ul. Kościelna 1, 88-230 Piotrków Kujawski	Członek rady
20.	Staszak Krzysztof	Społeczny	Osoba fizyczna ul. Piastowska 1/10, 88-230 Miasto i Gmina Piotrków Kujawski	członek

21.	Waszak Jerzy	Społeczny	Osoba fizyczna ul. Gołębia 24, 88-230 Piotrków Kujawski	Sekretarz Zarządu LGD
22.	Wiatrowska Wanda	Społeczny	Stowarzyszenie Rozwoju Miasta i Gminy Piotrków Kujawski ul. Włocławska 37, 88- 230 Piotrków Kujawski	członek
23.	Gołdyn Jan	Gospodarczy	Mechanika Pojazdowa, Autoholowanie, Roboty Budowlane Czołowo 13 88-200 Radziejów	Członek rady
24.	Rogacki Longin	Społeczny	Piołunowskie Towarzystwo Sportowe „Piołunowianka” w Piołunowie Piołunowo 37, 88-200 Radziejów	członek
25.	Szuszman Marek	Społeczny	Osoba fizyczna Czołowo 69, 88-200 Radziejów	Prezes Zarządu LGD
26.	Zmierczak Jerzy	Publiczny	Gmina Radziejów ul. Kościuszki 20/22 88-200 Radziejów	Członek Rady LGD
27.	Kudelska Monika	Społeczny	Osoba fizyczna Topólka 107, 87-875 Topólka	Członek Komisji Rewizyjnej
28.	Orłowski Henryk	Publiczny	Gmina Topólka Topólka 87-875 Topólka	Członek rady

29.	Studzińska Julianna	Gospodarczy	ZUPiH, „Drewstud” T. Studziński Topólka, 87-875 Topólka	Członek zarządu LGD
30.	Wojtysiak Stanisław	Gospodarczy	Gospodarstwo rolne Bielki 18, 87-875 Topólka	Członek Rady
31.	Trocikowski Tadeusz	Społeczny	Regionalne Centrum Integracji Europejskiej we Włocławku ul. POW 20/22 87-800 Włocławek	członek
32.	Górczyńska Alicja	Społeczny	Stowarzyszenie Rozwoju Powiatu Radziejowskiego ul. Kościuszki 20/22 88-200 Radziejów	Członek rady
33.	Jałoszyński Dariusz	Społeczny	Osoba fizyczna ul. K. Wielkiego 2, 88- 200 Radziejów	członek
34.	Jaworski Jan	Społeczny	Stowarzyszenie Emerytów i Rencistów Policyjnych ul. Kościuszki 31, 88-200 Radziejów	członek
35.	Konwent Jarosław	Gospodarczy	P.W. „MEGA-KART 2” Władysław Konwent ul. Kościuszki 93, 88-200 Radziejów	członek
36.	Korcz Janusz	Społeczny	Towarzystwo Miłośników Kujaw w Radziejowie ul. Odjezdna 33, 88-200 Radziejów	członek
37.	Drzewiecki Andrzej	Gospodarczy	P.P.U.H. „ANNA” Anna Płachecińska ul. Brzeska 54/13 88-200 Radziejów	Sekretarz Rady LGD

38.	Kozłowska Edyta	Społeczny	Osoba fizyczna ul. Słoneczna 4, 88-200 Radziejów	Kierownik biura LGD
39.	Krupińska Alina	Społeczny	Zarząd Rejonowy PCK w Radziejowie ul. Kościuszki 20/22, 88-200 Radziejów	członek
40.	Palicka Urszula	Społeczny	Osoba fizyczna ul. M. Dąbrowskiej 5/6, 88-200 Radziejów	Przewodniczą ca Komisji Rewizyjnej
41.	Rosół Urszula	Społeczny	Osoba fizyczna ul. Ks. Wieczorka 3, 88-200 Radziejów	Skarbnik LGD
42.	Szczerbiak Roman	Społeczny	Zarząd Powiatowy OSP RP w Radziejowie ul. Kościuszki 20/22, 88-200 Radziejów	członek
43.	Wiśniewska Józefa	Społeczny	Osoba fizyczna ul. Objezdna 32/2/14 88-200 Radziejów	Członek Komisji Rewizyjnej
44.	Zieliński Marian	Publiczny	Powiat Radziejowski Starostwo Powiatowe Ul. Kościuszki 17 88-200 Radziejów	Przewodniczą cy Rady LGD

Lokalna Grupa Działania skupia 44 członków, w tym reprezentantów sektorów:

- publicznego – 7 członków tj. 16%**
- społecznego – 27 członków tj. 61%**
- gospodarczego – 10 członków tj. 23%**

Członkiem Stowarzyszenia może być osoba fizyczna i osoba prawna. Nabycie i utrata członkostwa następuje w drodze uchwały Zarządu Stowarzyszenia przyjętej zwykłą większością głosów.

Członkowie Stowarzyszenia zobowiązani są: współpracować na zasadach partnerskich, propagować cele Stowarzyszenia i aktywnie uczestniczyć w ich

realizacji, przestrzegać postanowień Statutu, brać udział w Walnym Zebraniu Członków.

Członkowie mają prawo wybierać i być wybieranymi do władz Stowarzyszenia; składać Zarządowi Stowarzyszenia wnioski dotyczące działalności Stowarzyszenia; aktywnie uczestniczyć we wszelkich przedsięwzięciach organizowanych przez Stowarzyszenie.

Utrata członkostwa w Stowarzyszeniu następuje z powodu: pisemnej rezygnacji złożonej Zarządowi, wykluczenia przez Zarząd za łamanie Statutu i nieprzestrzegania uchwał władz stowarzyszenia, notorycznego nie brania udziału w pracach Stowarzyszenia, utraty praw obywatelskich na mocy prawomocnego wyroku sądu, śmierci członka oraz utraty osobowości prawnej przez osoby prawne.

Od uchwał Zarządu Stowarzyszenia w przedmiocie przyjęcia w poczet członków stowarzyszenia lub pozbawienia członkostwa zainteresowanemu przysługuje odwołanie do Walnego Zebrania Członków w terminie 21 dni od dnia doręczenia uchwały Zarządu o wykluczeniu. Uchwała Walnego Zebrania jest ostateczna i jest podejmowana na najbliższym Walnym Zebraniu.

I.4. Struktura Rady Stowarzyszenia, do której wyłącznej właściwości należy wybór operacji zgodnie z art. 62 ust. 4 rozporządzenia nr 1698/2005, zwanej dalej organem decyzyjnym

Rada, do której wyłącznej kompetencji należy wybór operacji składa się z 10 do 15 osób. Strukturę Rady przedstawia poniższa tabela.

Lp.	Imię i nazwisko	Nazwa podmiotu, który reprezentuje członek	Gmina, którą reprezentuje członek	Sektor	Uwagi
1	Marian Zieliński	Starostwo Powiatowe w Radziejowie	Powiat radziejowski	Publiczny	
2	Andrzej Drzewiecki	P.H.U „ANNA” Anna Płachecińska	Powiat radziejowski	Gospodarczy	
3	Alicja Górczyńska	Stowarzyszenie Rozwoju Powiatu Radziejowskiego	Powiat radziejowski	Społeczny	
4	Zygmunt Sosnowski	Urząd Gminy	Gmina Bytoń	Publiczny	
5	Wojciech Roszak	Osoba fizyczna	Gmina Bytoń	Społeczny	
6	Waldemar Małecki	Urząd Gminy	Gmina Dobre	Publiczny	
7	Henryk Gapiński	Osoba fizyczna	Gmina Dobre	Gospodarczy	
8	Jerzy Izydorski	Urząd Gminy	Gmina Osiećciny	Publiczny	
9	Bogdan Karpiński	Stowarzyszenie Kulturalne Gminy Osiećciny w Osiećcinach	Gmina Osiećciny	Społeczny	
10	Jerzy Zmierzak	Urząd Gminy	Gmina Radziejów	Publiczny	
11	Jan Gołdyn	Mechanika pojazdowa, Autoholowanie, Roboty Budowlane	Gmina Radziejów	Gospodarczy	
12	Mirosław Skonieczny	Urząd Miasta i Gminy	Miasto i Gmina Piotrków Kujawski	Publiczny	

13	Włodzimierz Kubiak	Gospodarstwo rolne	Miasto i Gmina Piotrków Kujawski	Gospodarczy	
14	Henryk Orłowski	Urząd Gminy	Gmina Topólka	Publiczny	
15	Stanisław Wojtysiak	Gospodarstwo rolne	Gmina Topólka	Gospodarczy	

W radzie zasiada 15 osób reprezentujących powiat radziejowski oraz 7 gmin obszaru działania LGD. W skład rady wchodzi 7 przedstawicieli sektora publicznego, 3 przedstawicieli sektora społecznego i 5 przedstawicieli sektora gospodarczego.

Procentowy udział członków organu decyzyjnego LGD w poszczególnych sektorach jest następujący:

- sektor publiczny 47%
- sektor społeczny 20%
- sektor gospodarczy 33%.

I.5. Zasady i procedury funkcjonowania LGD oraz organu decyzyjnego

Organy LGD funkcjonują wg statutu oraz regulaminu rady, określającego szczegółowe zasady ich funkcjonowania i tryb wykonywania kompetencji. Działalność organów LGD przedstawia się następująco:

Władzami Stowarzyszenia są Walne Zebranie Członków, Zarząd, Rada, Komisja Rewizyjna.

Nie można być jednocześnie członkiem Zarządu, Rady i Komisji Rewizyjnej.

Kadencja Zarządu, Rady i Komisji Rewizyjnej wynosi 4 lata.

Uchwały władz Stowarzyszenia zapadają zwykłą większością głosów przy obecności, co najmniej połowy członków uprawnionych do głosowania, jeśli postanowienia Statutu nie stanowią inaczej.

Walne Zebranie Członków jest najwyższą władzą Stowarzyszenia. Walne Zebrania Członków mogą być: zwyczajne i nadzwyczajne. O terminie Zwyczajnego i Nadzwyczajnego Walnego Zebrania wraz z proponowanym porządkiem obrad Zarząd zawiadamia członków pisemnie na 14 dni przed terminem obrad. Zwyczajne Walne Zebranie jest zwoływane raz na rok przez Zarząd Stowarzyszenia. Nadzwyczajne Walne Zebranie Członków zwoływane jest przez Zarząd z inicjatywy Zarządu, Rady, na wniosek Komisji Rewizyjnej lub na pisemny wniosek, co najmniej 1/3 ogólnej liczby członków. Nadzwyczajne Walne Zebranie musi odbyć się nie później niż 30 dni od zgłoszenia wniosku. Uchwały Zwyczajnego i Nadzwyczajnego Walnego Zebrania Członków są podejmowane w głosowaniu jawnym zwykłą większością głosów w obecności co najmniej 1/2 ogólnej liczby członków w pierwszym terminie. W razie braku quorum otwarcie Walnego Zebrania następuje w drugim terminie po upływie 30 minut, a jego ważność nie jest zdeterminowana ilością obecnych na nim członków. Podjęcie uchwały w sprawie zmiany Statutu, odwołania członków Zarządu, Komisji Rewizyjnej oraz rozwiązania Stowarzyszenia wymaga bezwzględnej większości głosów, przy obecności co najmniej połowy członków Walnego Zebrania. W przypadku równego rozłożenia głosów w trakcie głosowania, decyduje głos przewodniczącego Walnego Zebrania. Wybory do Władz Stowarzyszenia odbywają się w głosowaniu jawnym bezwzględną większością głosów w obecności co najmniej 1/2 ogólnej liczby członków. Każdemu członkowi Stowarzyszenia przysługuje na Walnym Zebraniu jeden głos. W Walnym Zebraniu mogą uczestniczyć członkowie Stowarzyszenia oraz z głosem doradczym zaproszeni przez Zarząd i Radę goście.

Walne Zebranie Członków:

1) ustala kierunki i program działania Stowarzyszenia, w tym zatwierdza Lokalną Strategię Rozwoju LGD,

- 2) rozpatruje i zatwierdza sprawozdania Zarządu, Rady i Komisji Rewizyjnej, w szczególności sprawozdania z realizacji projektów w ramach Lokalnej Strategii Rozwoju,
- 3) decyduje w sprawie udzielania absolutorium Zarządowi na wniosek Komisji Rewizyjnej,
- 4) wybiera i odwołuje Zarząd, Radę i Komisję Rewizyjną,
- 5) uchwała zmiany statutu Stowarzyszenia,
- 6) zatwierdza regulaminy Walnego Zebrania, Zarządu, Rady i Komisji Rewizyjnej,
- 7) rozpatruje odwołania od uchwał Zarządu,
- 8) podejmuje uchwały w sprawie przystąpienia Stowarzyszenia do innych organizacji,
- 9) nadaje tytuły członka honorowego Stowarzyszenia,
- 10) może ustalić składki członkowskie oraz wszystkie inne świadczenia na rzecz Stowarzyszenia,
- 11) podejmuje uchwały o nabywaniu, zbywaniu majątku Stowarzyszenia,
- 12) podejmuje uchwały o zaciąganiu zobowiązań finansowych powyżej kwoty 100.000 PLN,
- 13) może ustalić diety lub ryczałt dla członków Zarządu, Rady i Komisji,
- 14) podejmuje uchwałę o rozwiązaniu Stowarzyszenia oraz o przeznaczeniu jego majątku,
- 15) podejmuje uchwały w każdej sprawie wniesionej pod obrady we wszystkich sprawach niezastrzeżonych do kompetencji innych władz stowarzyszenia.

Zarząd składa się z 5 do 7 osób. Na pierwszym posiedzeniu Zarząd wybiera ze swego grona prezesa, wiceprezesa, sekretarza i skarbnika. Posiedzenia Zarządu odbywają się w miarę potrzeb, nie rzadziej jednak niż raz na 3 miesiące. Posiedzenia Zarządu zwołuje prezes z własnej inicjatywy lub na wniosek członka Zarządu. Uchwały podejmowane są zwykłą większością głosów w obecności co najmniej 1/2 ogólnej liczby członków Zarządu.

W sytuacji równego rozłożenia głosów decyduje głos prezesa. Zarząd ponosi odpowiedzialność za swoją pracę przed Walnym Zebraniem.

Do kompetencji Zarządu należy:

- 1) kierowanie całokształtem działalności Stowarzyszenia zgodnie z uchwałami Walnego Zebrania i Rady,
- 2) reprezentowanie Stowarzyszenia na zewnątrz,
- 3) realizacja celów Stowarzyszenia,
- 4) wykonywanie uchwał Walnego Zebrania i Rady,
- 5) przyjmowanie nowych członków Stowarzyszenia i podejmowanie uchwał o utracie członkostwa,
- 6) kierowanie bieżącą pracą Stowarzyszenia i przedkładanie Walnemu Zebraniu Członków sprawozdań ze swojej działalności,
- 7) zwoływanie Walnego Zebrania,
- 8) dysponowanie majątkiem stowarzyszenia,
- 9) podejmuje uchwały o zaciąganiu zobowiązań finansowych do kwoty 100.000 PLN,
- 10) powoływanie i odwoływanie kierownika Biura Stowarzyszenia oraz zatrudnianie innych pracowników tego Biura;
- 11) ustalanie wysokości zatrudnienia i zasad wynagradzania pracowników Biura Stowarzyszenia;
- 12) ustalanie regulaminu Biura Stowarzyszenia.

Komisja Rewizyjna jest organem kontrolnym Stowarzyszenia i składa się z 3 do 4 osób, w tym z przewodniczącego. Członkiem Komisji Rewizyjnej nie może być osoba skazana prawomocnym wyrokiem sądu za przestępstwo popełnione umyślnie. Członkowie Komisji Rewizyjnej nie mogą być w związku małżeńskim, ani też w stosunku pokrewieństwa, powinowactwa lub podległości z tytułu zatrudnienia.

Do kompetencji Komisji Rewizyjnej należy:

- 1) kontrola działalności Stowarzyszenia;

- 2) ocena prac i składanie wniosków w przedmiocie udzielenia absolutorium dla Zarządu na Walnym Zebraniu;
- 3) występowanie z wnioskiem o zwołanie Walnego Zebrania,
- 4) składanie sprawozdań ze swojej działalności na Walnym Zebraniu Członków,
- 5) dokonywanie wyboru podmiotu mającego zbadać sprawozdanie finansowe Stowarzyszenia zgodnie z przepisami o rachunkowości.

Rada składa się z 10 do 15 osób wybieranych i odwoływanych przez Walne Zebranie. Rada wybiera ze swego grona przewodniczącego, jego zastępcę i sekretarza. Rada, w co najmniej 50% składa się z podmiotów, o których mowa w art. 6 ust. 1 lit b i c rozporządzenia Rady (WE) nr 1698/2005 z dnia 20 września 2005 r. w sprawie wsparcia rozwoju obszarów wiejskich przez Europejski Fundusz Rolny na rzecz Rozwoju Obszarów Wiejskich – czyli partnerów gospodarczych i społecznych oraz innych odpowiednich podmiotów reprezentujących społeczeństwo obywatelskie, organizacje pozarządowe, w tym organizacje zajmujące się zagadnieniami z zakresu środowiska naturalnego, oraz podmiotami odpowiedzialnymi za promowanie równości kobiet i mężczyzn. Posiedzenia Rady odbywają się w miarę potrzeb, jednak nie rzadziej niż raz na 3 miesiące.

Do kompetencji Rady należy:

- 1) wybór operacji, które mają być realizowane w ramach zatwierdzonej przez Walne Zebranie Lokalnej Strategii Rozwoju,
- 2) od decyzji Rady przysługuje wnioskodawcy odwołanie do Rady.

W razie, gdy skład władz Stowarzyszenia ulegnie zmniejszeniu w czasie trwania kadencji Zarząd zwołuje Walne Zebranie w celu uzupełnienia składu.

Regulamin rady opisujący procedury funkcjonowania organu decyzyjnego LGD w tym procedury dotyczące wyłączenia członka organu decyzyjnego od udziału w dokonywaniu wyboru operacji w razie zaistnienia okoliczności, które mogą wywołać wątpliwości, co do jego bezstronności, procedury naboru pracowników LGD, opisy stanowisk precyzujące podział obowiązków i zakres

odpowiedzialności na poszczególnych stanowiskach oraz opis warunków technicznych i lokalowych biura LGD stanowią załączniki do niniejszej strategii.

I.6. Kwalifikacje i doświadczenie osób wchodzących w skład organu decyzyjnego

W skład rady zostały wybrane osoby o odpowiednich kwalifikacjach i doświadczeniu gwarantujące wysoki poziom merytorycznych podejmowanych decyzji. Członkowie Rady zostali wybrani spośród członków LGD na podstawie prezentacji dokonanej przez kandydata w C.V. i udokumentowania kwalifikacji i doświadczenia (dyplomów, świadectw, certyfikatów itp.). Posiadają odpowiednie przygotowanie umożliwiające im trafny wybór projektów do realizacji zgłaszanych przez beneficjentów z obszaru działania LGD. W skład Rady wchodzi osoby działające w różnych obszarach tematycznych ważnych dla rozwoju wsi m.in. kultura, gospodarka, edukacja, rozwój lokalny, rolnictwo. Osoby wchodzące w skład rady są silnie związane z obszarem działania LGD poprzez fakt wieloletniego zamieszkiwania na tym terenie. Wszyscy członkowie Rady mieszkają na obszarze LSR i są zameldowani na pobyt stały powyżej 3 lat. Ośmiu członków Rady ukończyło kurs w zakresie podejścia Leader w ramach PROW oraz w zakresie PO KL oraz RPO Województwa Kujawsko-Pomorskiego na lata 2007-2013. Większość posiada wykształcenie wyższe i średnie. Dane członków organu decyzyjnego LGD zawiera załącznik nr 11 do Wniosku o wybór LGD do realizacji LSR. Członkowie organu decyzyjnego posiadają udokumentowane doświadczenie zakresie realizacji operacji lub projektów z zakresu rozwoju obszarów wiejskich współfinansowanych ze środków pochodzących z budżetu UE.

I.7. Doświadczenie LGD i członków LGD albo jej partnerów w realizacji operacji

LGD „Razem dla Powiatu Radziejowskiego” realizowało kilka projektów. W ramach działania 9.5 PO KL *Oddolne inicjatywy edukacyjne na obszarach wiejskich*

Projekt „Edukacja twoją szansą na przyszłość” (IV-X.2008 r.)

Realizowany przez członka LGD Stowarzyszenie Rozwoju Powiatu Radziejowskiego.

Celem projektu było pobudzanie aktywności mieszkańców obszaru powiatu radziejowskiego na rzecz podnoszenia poziomu wykształcenia w szkołach ponadgimnazjalnych, na wyższych uczelniach oraz na kursach zawodowych i podnoszenie świadomości o korzyściach płynących z kształcenia i szkolenia. W ramach projektu odbyło się 19 spotkań informacyjnych w gminach powiatu radziejowskiego.

Spotkania poświęcone były następującej tematyce:

- Potrzeby uczenia się i podnoszenia kwalifikacji.
- Przełamywania barier psychologicznych dotyczących problemów w nauce.
- Możliwości zatrudnienia w poszczególnych zawodach na terenie powiatu, regionu, kraju i Unii Europejskiej.
- Możliwości wykorzystania programów i inicjatyw europejskich wspierających osoby uczące się i podnoszące kwalifikacje.

Lokalna Grupa Działania „Razem dla Powiatu Radziejowskiego” realizowała projekt **„Informacja i promocja w zakresie PROW 2007-2013, PO KL oraz RPO Województwa Kujawsko – Pomorskiego, ze szczególnym uwzględnieniem podejścia LEADER” (V-X.2008 r.)** w zakresie „Wspierania lokalnych inicjatyw wiejskich w ramach aktywizacji terenów wiejskich – GRANTY – Lider”. W ramach projektu działał punkt konsultacyjny, którego

zadaniem było przekazywanie informacji na temat PROW 2007-2013, PO KL oraz RPO Województwa Kujawsko-Pomorskiego poprzez bezpośredni kontakt z potencjalnymi beneficjentami tych programów, ze szczególnym uwzględnieniem podejścia LEADER. Punkt informacyjny funkcjonował dla potrzeb mieszkańców powiatu radziejowskiego, na którego terenie funkcjonuje Lokalna Grupa Działania, tj. dla potrzeb miasta Radziejowa, miasta i gminy Piotrków Kujawski, gminy Bytoń, gminy Dobrze, gminy Osiećciny, gminy Radziejów, gminy Topólka. Uczestnikami spotkań szkoleniowo - informacyjnych byli przedstawiciele przedsiębiorstw, instytucji, samorządów, organizacji społecznych i oświatowych. Odbyły się 3 spotkania szkoleniowo – informacyjne dla beneficjentów: z zakresu PROW 2007-2013 ze szczególnym uwzględnieniem podejścia LEADER, z zakresu PO KL oraz RPO Województwa Kujawsko-Pomorskiego. Działanie punktu informacyjnego oraz szkolenia umożliwiły szerszy dostęp do informacji na temat programów PROW 2007-2013, PO KL oraz RPO Województwa Kujawsko-Pomorskiego.

W ramach Działania 9.2 PO KL *Podniesienie atrakcyjności i jakości szkolnictwa zawodowego*,

Pierwszy projekt pod nazwą „**Nowoczesne techniki projektowania i obsługi urządzeń**” (I.2009-II.2011).

Celem projektu jest uświadamianie młodzieży wielu korzyści płynących z kształcenia zawodowego poprzez pomoc w uzyskaniu wyższych kwalifikacji i praktycznych umiejętności w zakresie kompetencji kluczowych ITC, które wpłyną na podniesienie zdolności uczniów do przyszłego zatrudnienia. W ramach projektu odbywać się będą zajęcia pozalekcyjne w zakresie nowoczesnych technik projektowania konstrukcji maszyn i obiektów za pomocą programów CAD oraz obsługi urządzeń sterowanych techniką cyfrową przy pomocy CAM. Beneficjentami Ostatecznymi są uczniowie szkół zawodowych z powiatu radziejowskiego: technikum budowlanego i mechanicznego (90 osób), oraz kadra pedagogiczna (10 osób) przeszkolona w zakresie

nowoczesnych technologii obsługi maszyn sterowanych numerycznie CAM w celu zdobycia umiejętności i uprawnień do szkolenia uczniów.

Drugi projekt pod nazwą **„Przedsiębiorczość szansą na przyszłość absolwentów szkół zawodowych” (I.2009-II.2010 r.)**.

Celem projektu jest wzmocnienie atrakcyjności i podniesienie jakości oferty edukacyjnej szkół powiatu radziejowskiego prowadzących kształcenie zawodowe w zakresie przedsiębiorczości. Działania przewidziane w projekcie przewidują również spotkania z pracodawcami, którzy zaprezentują dobre przykłady, podzielą się doświadczeniami oraz pokażą innowacyjne rozwiązania techniczne. Wsparciem objętych zostanie 120 uczniów szkół zawodowych, kształcących się w różnych zawodach, działających na terenie powiatu radziejowskiego, którzy uczęszczają do klas wielozawodowych i odbywają praktyczną naukę zawodu w wielu firmach i zakładach pracy. Osoby te ze względu na specyfikę wyuczonych zawodów będą mogły w przyszłości uruchamiać własną działalność gospodarczą oraz podejmować pracę u innych pracodawców.

W ramach Działania 8.1. PO KL *Rozwój pracowników i przedsiębiorstw w regionie*

Projekt „Wspieranie rozwoju pracowników służby zdrowia w Powiecie Radziejowskim” (IV.2009-XI.2009 r.)

Celem głównym jest wzmocnienie posiadanych umiejętności pracowników służby zdrowia w powiecie radziejowskim w niezbędne w pracy z pacjentami oraz w kierowaniu placówką wiadomości, dzięki czemu poprawi się podejście personelu medycznego do wykonywania pracy a tym samym jakość wykonywanych usług zdrowotnych na terenie powiatu.

W ramach projektu odbędą się szkolenia z zakresu: odpowiedzialności lekarza i pielęgniarki, położnej, ratownika medycznego za błędy popełnione przy udzielaniu świadczeń zdrowotnych, sposobów zapobiegania zagrożeniom biologicznym w placówkach służby zdrowia, zapobiegania wypaleniu

zawodowemu pielęgniarek i położnych, metod komunikacji interpersonalnych, kontroli finansowej i wewnętrznej, wartościowania pracy.

Powiat radziejowski – partner LGD, realizuje projekt w ramach RPO Województwa Kujawsko-Pomorskiego mający na celu utworzenie **Radziejowskiej Strefy Przedsiębiorczości**. Pozwoli ona na zwiększenie rozwoju gospodarczego w powiecie oraz powstawanie nowych przedsiębiorstw i miejsc pracy i podniesienie konkurencyjności powiatu. Zadaniem projektu jest zachęcanie inwestorów do zakładania firm. Powstanie strefy da wiele udogodnień dla uruchamianych na jej terenie przedsiębiorstw. Realizacja projektu spowoduje powstanie na terenie strefy infrastruktury technicznej, niezbędnej do funkcjonowania przedsiębiorstw, tj. dróg, wodociągów, kanalizacji, instalacji elektrycznych i telefonicznych oraz wydzielonych działek, na których będą usytuowane przedsiębiorstwa. Projekt zakłada przeciwdziałanie utrwalaniu niekorzystnych tendencji rozwojowych powiatu. Wprowadzi innowację gospodarczą i transfer technologii. Jest on zgodny ze Strategią Rozwoju Regionu i Strategią Rozwoju Powiatu Radziejowskiego.

Powiat realizuje, również w ramach RPO WK-P projekt budowy **Pływalni przy Zespole Szkół Mechanicznych w Radziejowie** o długości basenu 24 m i szerokości 12 m. Osoby dorosłe i młodzież pragnąca korzystać z tego rodzaju obiektu muszą dojeżdżać do miejscowości oddalonych o ok. 50 km, tj. do Włocławka lub Inowrocławia. Powstanie pływalni pozwoli na rozwój rekreacji i sportu oraz spowoduje możliwość prowadzenia rehabilitacji osób niepełnosprawnych. Na terenie Radziejowa, w pobliżu miejsca gdzie ma być usytuowana pływalnia, znajduje się las komunalny ze ścieżkami rekreacyjnymi oraz stadion miejski z kompletem urządzeń sportowych. Pływalnia będzie dopełnieniem istniejącego kompleksu rekreacyjno – sportowego. Da też możliwość poszerzenia oferty sportowej i rekreacyjnej dla dorosłych mieszkańców powiatu oraz młodzieży, której ilość szacuje się na 5000 osób.

II. OPIS OBSZARU OBJĘTEGO LSR WRAZ Z UZASADNIENIEM JEGO WEWNĘTRZNEJ SPÓJNOŚCI

II.1. Wykaz gmin wchodzących w skład LGD albo będących jej partnerami

Lp.	Gmina	Powierzchnia w km²	Liczba sołectw	Liczba wsi	Profil gminy	Wiodąca funkcja gminy
1.	Bytów	73	17	25	wiejska	rolniczo- turystyczna
2.	Dobre	71	19	22	wiejska	rolnicza
3.	Osiężyn	123	31	39	wiejska	rolnicza
4.	Piotrków Kujawski	138	23	47	miejsko- wiejska	rolniczo- turystyczna
5.	Radziejów	93	18	22	wiejska	rolnicza
6.	Topólka	103	24	26	wiejska	rolniczo- turystyczna

II.2 Uwarunkowania przestrzenne (mapa), geograficzne, przyrodnicze, historyczne i kulturowe



Lokalna Grupa Działania „Razem dla Powiatu Radziejowskiego” działa na całym obszarze powiatu radziejowskiego z wyłączeniem miasta Radziejowa jako gminy miejskiej liczącej powyżej 5 tys. mieszkańców. Powierzchnia działania LGD wynosi 601,25 km², gdzie zamieszkuje wg stanu na 31 grudnia 2006 r. 36 893 osób. Wskaźnik zaludnienia wynosi 73 osoby na km².

Teren działania LGD, a tym samym realizacji LSR stanowi powiat radziejowski. Położony jest w centrum Polski, w granicach administracyjnych województwa kujawsko-pomorskiego, w południowej jego części. Sąsiaduje z takimi powiatami jak: aleksandrowski, kolski, koniński, inowrocławski, włocławski. W skład powiatu radziejowskiego wchodzi 7 jednostek administracyjnych: Miasto Radziejów, Miasto i Gmina Piotrków Kujawski oraz pięć gmin wiejskich: Bytoń, Dobrze, Osieć, Radziejów, Topólka.

Współczesny powiat radziejowski ma typowo rolniczy charakter, użytki rolne stanowią 86% powierzchni. W powiecie znajduje się prawie 3500 gospodarstw rolnych, w tym wiele gospodarstw specjalizujących się w hodowli bydła lub trzody chlewnej. Równinny teren leżący na północy powiatu (gm. Dobrze, Osieć, Radziejów) to przede wszystkim pola uprawne położone na najbardziej urodzajnych glebach – czarnych ziemiach kujawskich. Stąd używana jest czasem nazwa “Czarne Kujawy”.

Południowa część obszaru (gm. Piotrków Kuj., Bytoń, Topólka) charakteryzuje się dość licznie występującymi zagłębieniami i rynkami polodowcowymi, rozmieszczonymi południkowo, z których największe wypełniają jeziora oraz mniejsze ciek wodne. Wokół jezior znajdują się pokryte lasami atrakcyjne tereny wypoczynkowo-rekreacyjne. Największe jeziora to: Głuszyńskie, Gopło, Czarny Bród, Chalno, Kamieniec. Z Jeziora Głuszyńskiego wypływa rzeka Zgłowiączka, będąca lewym dopływem Wisły. Największe kompleksy leśne znajdziemy na terenie gmin Piotrków Kujawski (885 ha) i Topólka (950 ha). Ogółem w powiecie jest 2500 hektarów lasów. Lesistość w powiecie kształtuje się na poziomie 4,2%.

Powiat radziejowski jest dość ważnym węzłem komunikacyjnym. Przez powiat przechodzi droga krajowa umożliwiająca połączenie z Poznaniem i Warszawą, a także drogi wojewódzkie umożliwiające dojazd w kierunku północnym: Toruń, Bydgoszcz, Gdańsk oraz południowym: Konin, Kalisz. Ważnym węzłem transportowym i komunikacyjnym jest przebiegająca przez powiat magistrala kolejowa biegnąca ze Śląska aż do Gdańska i Gdyni. Poza Proszkownią Mleka w Piotrkowie Kujawskim na terenie powiatu brakuje dużych zakładów przemysłowych. Ważnym zakładem jest też Ośrodek Hodowli Zarodowej w Osięcinach. Istniejące mniejsze firmy działają głównie w sektorze handlowo-usługowym.

Powiat radziejowski ma opracowaną Strategię Rozwoju do 2015 r. oraz Program Realizacji Strategii. Głównymi walorami powiatu są:

- Bardzo dobre warunki do produkcji rolniczej na większości obszaru powiatu,
- Wysoki poziom produkcji i kultury rolnej,
- Istniejące na znaczącej części obszaru powiatu walory turystyczno-rekreacyjne w postaci jezior i okalających je lasów,
- Czyste środowisko przyrodnicze, w niewielkim stopniu zagrożone degradacją,
- Stosunkowo dobrze rozwinięta infrastruktura techniczna,
- Korzystne położenie powiatu w sieci komunikacyjnej kraju, w pobliżu planowanych autostrad (A1 i A2) i w niedużej odległości od wiodących ośrodków rozwoju kraju – Warszawy, Poznania, Łodzi, Bydgoszczy i Torunia.

Poza Strategią Rozwoju dla powiatu radziejowskiego została opracowana Strategia Rozwoju Gospodarczego. Z przeprowadzonej analizy stanu gospodarki oraz oceny zasobów gospodarczych powiatu radziejowskiego wynika, że w zrównoważonym rozwoju gospodarczym powiatu najważniejszą rolę odgrywają takie dziedziny gospodarki, jak: gospodarka rolna, gospodarka turystyczna, gospodarka wodna, drobny przemysł i usługi. Ważne funkcje rozwojowe pełnią również: budownictwo, transport i komunikacja. W rozwoju ekonomicznym powiatu ważną rolę odgrywa również dziedzictwo kulturowe.

W strategii gospodarczej wydzielono 4 równorzędne, następujące cele:

1. Rolnictwo i obszary wiejskie podstawą gospodarki powiatu.
2. Turystyka jedną z wiodących sfer gospodarki powiatu.
3. Infrastruktura zapewniająca zrównoważony rozwój powiatu.
4. Skuteczna polityka wspierania rozwoju małej i średniej przedsiębiorczości.

Powiat radziejowski współpracuje z niemiecką gminą Wahrenholz, z którą ma podpisany Akt Partnerstwa.

W radziejowskiem już od XIII wieku istniał ośrodek władzy – funkcjonowała kasztelania. Jako jednostka administracyjna, powiat radziejowski istniał już od drugiej połowy XIV w. i nieprzerwanie aż do 1870 r. Na skutek represji carskich po powstaniu styczniowym powiat został zlikwidowany. Powiat radziejowski istniał także w latach 1955-1975. W obecnym kształcie powiat funkcjonuje od 1 stycznia 1999 r. Warto zaznaczyć, że w XVII wieku Starostą Radziejowskim był Stefan Czarnecki, hetman Polski, pogromca Szwedów w wojnie 1655-1660. Gminy tworzące LGD znajdują się w sercu historycznych Kujaw, stanowiących kolebkę polskiej państwowości. Jest to rejon, gdzie osadnictwo datuje się od wielu stuleci, a jego najstarsze ślady sięgają okresu sprzed 5000-7000 lat.

II.3 Ocena społeczno-gospodarcza obszaru, w tym potencjału demograficznego i gospodarczego obszaru oraz poziomu aktywności społecznej

Bezrobocie

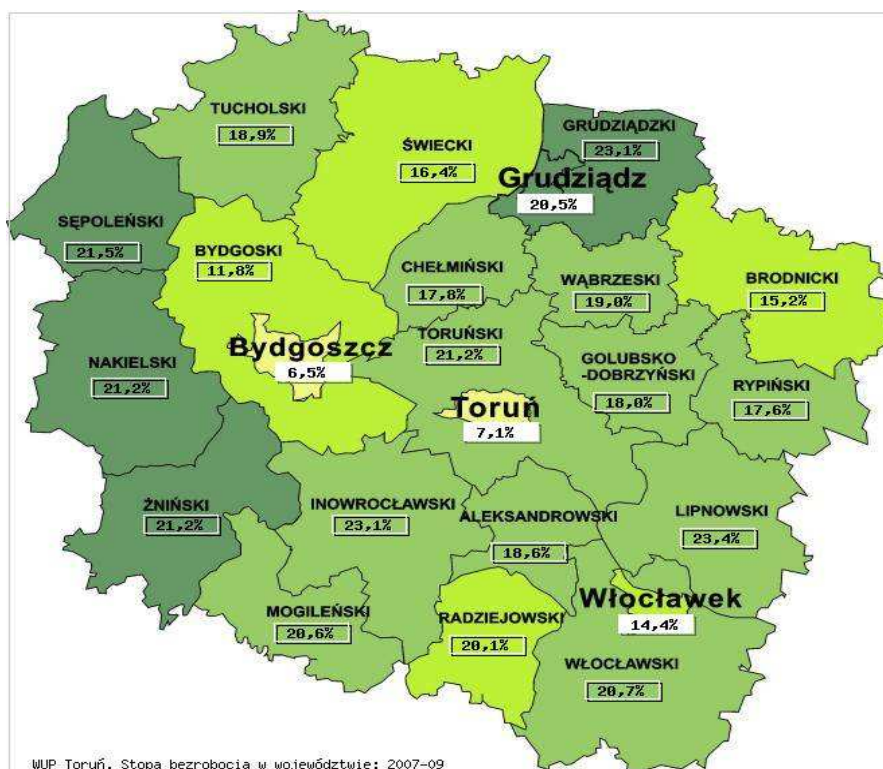
Stopa bezrobocia rejestrowanego w woj. kujawsko-pomorskim w lipcu 2007 r. wyniosła 15,9%, tj. o 4,1 pkt procentowego mniej niż w ubiegłym roku.

Bezrobotni w tys.	Stan w końcu VII 2007	Napływ w miesiącu	Odpływ w miesiącu	Stopa bezrobocia w %
Polska	1856,1	221,5	260,5	12,2
Kujawsko-Pomorskie	127,7	14,8	17,6	15,9

Bezrobotni zarejestrowani w PUP Radziejów								
lata	2000	2001	2002	2003	2004	2005	2006	IX.2007
Ogółem bezrobotni	4651	4973	4988	4794	4540	4193	3898	3403

(Źródło: Powiatowy Urząd Pracy w Radziejowie)

Wskaźnik bezrobocia w skali powiatu z roku na rok maleje, jest to tendencja ogólnokrajowa, nie mniej jednak powiat radziejowski należy do obszarów o nadal dość wysokim wskaźniku bezrobocia, także w skali województwa kujawsko-pomorskiego.



Ludność

LUDNOŚĆ OBSZARU DZIAŁANIA LGD (w tys.) STAN 12.XII.2006			
Nazwa gminy	Ogółem	Mężczyźni	Kobiety
Radziejów	4 413	2 187	2 226
Piotrków Kujawski (gmina miejsko –	9 747	4 805	4 942
Bytoń	3 828	1 927	1 901
Dobre	5 555	2 718	2 837
Osięciny	8 244	4 019	4 942
Topólka	5 106	2 586	2 520
Ogółem	36 893	18 242	19 368

(Źródło: www.stat.gov.pl)

LUDNOŚĆ OBSZARU DZIAŁANIA LGD wg wieku (w tys.) STAN 12.XII.2006

Nazwa miasta lub gminy	Wiek przedprodukcyjny	Wiek produkcyjny	Wiek poprodukcyjny
Radziejów (gmina)	22,6	59,7	17,7
Piotrków Kujawski (gmina miejsko – wiejska)	22,8	61,8	15,4
Bytoń	20,9	59,7	19,4
Dobre	21,7	61,8	16,5
Osięciny	21,6	61,3	17,1
Topólka	22,8	60,8	16,4

GOSPODARKA ROLNA

Stan aktualny gospodarki rolnej

Obszar działania LGD ma charakter typowo rolniczy. Użytki rolne stanowią 86% powierzchni. Udział gruntów ornych w całkowitej powierzchni użytków rolnych wynosi 91%.

Użytki rolne w powiecie radziejowskim w 2005 r.

	J. m.	2005
UŻYTKI ROLNE		
Powierzchnia użytków rolnych		
powierzchnia użytków rolnych		
ogółem	ha	51 933
grunty orne		
ogółem	ha	48 786
sady		

ogółem	ha	379	
łąki			
ogółem	ha	2 018	
pastwiska			
ogółem	ha	750	
LASY			
Lasy i grunty leśne			
ogółem	ha	2 858	
POZOSTAŁE GRUNTY I NIEUŻYTKI			
Pozostałe grunty i nieużytki			
ogółem	ha	5 909	

(www.stat.gov.pl)

Pod względem struktury własności ilość gospodarstw na terenie powiatu radziejowskiego przedstawia się następująco:

- 5 917 gospodarstw indywidualnych,
- 6 spółdzielni,
- 7 byłych zakładów rolnych należących do Agencji Nieruchomości Rolnej.

Na terenie powiatu znajduje się 2599 gospodarstw utrzymujących bydło. Ogólny stan pogłowia bydła na dzień 31 marca 2003 r. w powiecie wynosił 32 086 sztuk. Gospodarstw utrzymujących trzodę chlewną jest 3200, a pogłowie tego gatunku stanowi 71 500 sztuk. Gospodarstw utrzymujących owce jest 16, a stan pogłowia wynosi 947 sztuk. Na terenie powiatu jest również 68 gospodarstw trzymających **kozy**. Ich stan wynosi 120 sztuk. W 63 gospodarstwach utrzymywane jest również **80 koni**.

Z danych z końca 2002 r. wynika, że na terenie powiatu znajduje się 5917 gospodarstw powyżej 1 ha oraz 805 działek rolnych w przedziale 0,3 – 1,0 ha. Średnia wielkość gospodarstwa w powiecie radziejowskim wynosi 10,2 ha. Liczba gospodarstw powyżej 10 ha wynosi 1654.

Jak już wcześniej zostało podkreślone powiat radziejowski jest powiatem typowo rolniczym. Rozwój rolnictwa tradycyjnego musi być nastawiony na specjalizację produkcji poprzez wykorzystanie wysokiej jakości gleb – (uprawa buraków cukrowych, zbóż w tym kukurydzy na nasiona), a także wykorzystanie potencjału i tradycji hodowli na terenie Kujaw bydła mlecznego oraz trzody chlewnej. Rozwój rolnictwa zintegrowanego wymusi zapewne sytuacja ekonomiczna w gospodarstwach w południowej części powiatu. Wejście Polski do struktur Unii Europejskiej otwiera szansę rolników z powiatu radziejowskiego na przestawienie się z rolnictwa tradycyjnego na zintegrowane wykorzystując pomoc z Unii Europejskiej w formie funduszy strukturalnych. Jednak bez pomocy samorządów gminnych oraz instytucji z otoczenia rolnictwa - ODR-ów, Izby Rolniczej nie będzie to łatwe i możliwe do szybkiego zrealizowania.

W gminie Dobrze znajduje się jedno gospodarstwo ekologiczne w powiecie. Rozwój gospodarstw ekologicznych w powiecie napotyka wiele przeszkód przede wszystkim w sferze mentalności samych rolników jako producentów żywności ekologicznej, a także w mentalności odbiorców – klientów, którzy nie są jeszcze przyzwyczajeni i przekonani do kupowania dużo droższej od wyprodukowanej „nie ekologicznie żywności”. Wejście do struktur unijnych i otwarcie rynków zachodnich spowoduje prawdopodobnie wzrost zapotrzebowania na żywność ekologiczną i to przyczyni się do powstawania także na tym terenie gospodarstw z atestem ekologicznym. Wymaga to jednak czasu i sporych nakładów finansowych.

Zasoby pracy w rolnictwie

Poziom wykształcenia rolników nie jest zbyt wysoki. Około 2% użytkowników indywidualnych gospodarstw rolnych ma wykształcenie wyższe,

około 18% średnie, 48% zawodowe, około 30% podstawowe i około 2% niepełne podstawowe.

Liczba ludności pracującej w rolnictwie w powiecie radziejowskim wynosi około 23%. Najwięcej zatrudnionych w rolnictwie jest w gminie Osięciny. Najmniej natomiast w gminie Dobrze. W stosunku do liczby ludności największy odsetek ludności z rolnictwa utrzymuje się w gminach: Bytoń (32,8%), Topólka (32,0%) i Radziejów (31,4%).

Wypożyczenie gospodarstw w infrastrukturę techniczną

Według statystyk dla powiatu radziejowskiego wynika, że jeden ciągnik przypada na 11,8 ha użytków rolnych. Świadczy to o bardzo dobrym wyposażeniu gospodarstw w ciągniki. Można również przyjąć, że większość gospodarstw posiadających ciągnik jest jednocześnie wyposażona w podstawowe narzędzia i maszyny rolnicze: typu pług, brona, agregat uprawowy, siewnik, opryskiwacz. Mankamentem jednak jest to, że najczęściej sprzęt użytkowany w gospodarstwie jest starszy niż 10 lat, a zdarzają się ciągniki i maszyny 20. i 30. letnie.

W przypadku wyposażenia gospodarstw w kombajny do zbioru zbóż, należy stwierdzić, że w ostatnich latach znacznie wzrosła liczba tych maszyn w gospodarstwach indywidualnych. Są to najczęściej kombajny „używane” – zakupione z likwidowanych baz SKR lub sprowadzane z terenu Niemiec. Z danych szacunkowych wynika, że jeden kombajn zbożowy przypada średnio na 50 ha użytków rolnych.

Wypożyczenie budynków inwentarskich oprócz gospodarstw specjalistycznych (ferm drobiu, trzody chlewnej i mleczarskich), pozostawia wiele do życzenia zwłaszcza pod względem rozwiązań związanych z gospodarką odpadową i ściekową.

W ogólnej ocenie gospodarstwa rolne w powiecie radziejowskim są dobrze wyposażone w infrastrukturę techniczną. Najwyższym wskaźnikiem wyposażenia w sprzęt mogą poszczycić się gospodarstwa w gminach: Radziejów, Osiećciny, Dobre, Piotrków Kujawski, natomiast najniższym gospodarstwa w gminie Bytoń. Gospodarstwa duże i wyspecjalizowane inwestują w sprzęt wymieniając stary na nowy. Najlepszą bazą techniczną może poszczycić się gospodarstwo rolne Ośrodka Hodowli Zarodowej w Osiećcinach.

Opłacalność produkcji

Koszty ponoszone na określoną produkcję roślinną i zwierzęcą są zróżnicowane w poszczególnych gospodarstwach. Zależą one głównie od technologii produkcji i jej skali, wyposażenia technicznego gospodarstwa, a także nakładów i organizacji pracy. Każde gospodarstwo jest inne i chcąc uzyskać jak najwyższe dochody z produkcji musi efektywnie wykorzystywać posiadany potencjał produkcyjny.

Nadwyżka bezpośrednia jest miarą ekonomiczną wykorzystywaną w klasyfikacji gospodarstw rolniczych według standardów UE. Jest również pierwszą kategorią dochodową w rachunku kosztów i ułatwia podejmowanie różnych decyzji w gospodarstwach rolnych.

Reasumując należy stwierdzić, że opłacalność produkcji rolniczej w powiecie radziejowskim jest wysoka. W powiecie radziejowskim jest bardzo dużo gospodarstw, których opłacalność jest znacznie wyższa od średniej. Jest ona głównie wynikiem uzyskiwania wyższych plonów. W powiecie jest również wiele gospodarstw, które nie uzyskują średniego poziomu opłacalności. Na to może składać się wiele czynników np. niższe plony, zbyt duże nakłady, zła organizacja pracy itp.

(Źródło: Diagnoza stanu gospodarki powiatu radziejowskiego, Toruń 2003)

TRANSPORT I KOMUNIKACJA

Sieć drogowa

Odpowiednia sieć drogowa jest podstawą prawidłowego funkcjonowania transportu na danym terenie. Obsługę komunikacyjną powiatu radziejowskiego zapewnia system dróg o znaczeniu krajowym, wojewódzkim, powiatowym i gminnym.

Według danych Starostwa Powiatowego w Radziejowie na pełną infrastrukturę drogową w powiecie składają się następujące drogi:

- droga krajowa nr 62 (Włocławek – Radziejów – Kruszwica – Strzelno) - o łącznej długości 20,883 km,
- drogi wojewódzkie – droga nr 266 (Ciechocinek – Dobrze – Radziejów – Piotrków Kuj. – Konin), droga nr 267 (Osiećciny – Bytów – Piotrków Kuj.) oraz droga nr 301 (Osiećciny – Bądkowo - Lubanie) o łącznej długości 62,914 km,
- powiatowe - o łącznej długości 296,485 km,
- gminne – o łącznej długości 812,5 km.

Drogami wojewódzkimi połączone ze sobą są wszystkie (poza Topólką) miejscowości gminne oraz Radziejów. Z 69 km dróg wojewódzkich 6,9 km znajduje się na terenie miejskim.

Drogi powiatowe stanowiące podstawę połączeń drogowych na tym obszarze są w 96% (297,5 km) utwardzone, głównie nawierzchnią bitumiczną. Tylko 11,7 km stanowią drogi gruntowe. Około 70 km dróg powiatowych wymaga remontu.

Na terenie powiatu radziejowskiego znajduje się obecnie 20 stacji paliwowych, w następujących miejscowościach: Radziejowie (5 stacji), Dobrem (4 stacje), Osiećcinach (2), Bytoniu (2), Piotrkowie Kuj. (5 stacji) i Topółce (2 stacje).

Ważnym elementem komunikacji zbiorowej na terenie powiatu są połączenia autobusowe, które obsługiwane są przez PKS.

Linie kolejowe

Przez teren powiatu radziejowskiego przebiega magistrala kolejowa; Śląsk – Porty, z przystankiem osobowym w Piotrkowie Kujawskim. Na przystanku tym zatrzymują się tylko pociągi osobowe, głównie relacji Zduńska Wola - Karsznice - Inowrocław. W sąsiedztwie przystanku znajduje się bocznicą kolejowa, która w przyszłości może być wykorzystana jako ważny element transportowy powiatu.

(Źródło: Diagnoza stanu gospodarki powiatu radziejowskiego, Toruń 2003)

GOSPODARKA TURYSTYCZNA

Rozwój turystyki obok rolnictwa stanowi szansę zarówno dla zachowania przyrody w całym powiecie radziejowskim, jak również ogólnego rozwoju społeczno-gospodarczego tego obszaru. Poszczególne segmenty funkcjonującej obecnie gospodarki turystycznej wymagają jednak istotnego przekształcenia. Zmiany te i dalszy rozwój turystyki powinny zdecydowanie nawiązywać do uwarunkowań przyrodniczych, ochrony podstawowych procesów ekologicznych i ochrony wartości kulturowych.

Planowanie procesów rozwojowych w zakresie turystyki na szczeblu lokalnym powinno być poprzedzone uświadomieniem miejscowej ludności o korzyściach, jakich można oczekiwać z przygotowania powiatu i gmin dla potrzeb funkcji turystycznej, ale także na temat zagrożeń, jakie mogą się pojawić, jeśli nie zostaną podjęte działania realizujące optymalne rozwiązania, wyrażone w strategii rozwoju danej jednostki.

Zagospodarowanie turystyczne

Inwentaryzacja zagospodarowania turystycznego przeprowadzona w trakcie badań terenowych (czerwiec 2003 r.) obejmuje elementy bazy noclegowej. Pozostałe elementy zagospodarowania turystycznego (baza gastronomiczna, baza towarzysząca, urządzenia turystyczne i rekreacyjno-sportowe) oceniane były jedynie jako dodatkowy element wyposażenia bazy noclegowej. W niektórych przypadkach oceniano również inne obiekty zagospodarowania turystycznego, takie jak: większe kąpieliska i plaże, obiekty obsługi ruchu drogowego. W przypadku bazy noclegowej określano następujące cechy poszczególnych obiektów:

- położenie (miejscowość, gmina),
- rodzaj obiektu,
- gestor (właściciel),
- ilość miejsc noclegowych całorocznych i sezonowych,
- standard, odnoszący się do ogólnego stanu technicznego obiektu oraz jego wyposażenia, w takie dodatkowe elementy jak: obiekty i urządzenia gastronomiczne, urządzenia sportowo-rekreacyjne, wypożyczalnie sprzętu sportowo-rekreacyjnego, parkingi,
- stan środowiska obiektów powierzchniowych odniesiono do tzw. stadiów degradacji turystycznej. Stadium I odnosi się do terenów, na których zniszczenia praktycznie nie występują a nacisk turystyczny jest niewielki. Stadium II występuje na obszarach, gdzie ruch turystyczny i zniszczenia mają charakter liniowy. Stadium III obejmuje te części np. ośrodków wczasowo-wypoczynkowych, gdzie zniszczenia powierzchniowe przeważają nad liniowymi. Stadium IV obejmuje obiekty, gdzie występują tylko zniszczenia powierzchniowe, a zatem występuje największe przekształcenie środowiska. Sprzyjające z punktu widzenia dalszego użytkowania turystycznego jest, że na

terenie powiatu przeważają obiekty charakteryzujące się stosunkowo niewielkimi przekształceniami (I i II stadium degradacji).

Znajdujące się na terenie powiatu radziejowskiego obiekty bazy noclegowej dysponują w sumie 6495 miejscami noclegowymi. Jak wynika z tych danych na terenie powiatu przeważają zdecydowanie obiekty sezonowe (84,1% ogółu miejsc noclegowych). Pod względem rodzajowym jest to następująca ilość miejsc:

- pokoje gościnne w obiektach agroturystycznych – 153 miejsca noclegowe, w tym 82 miejsca całoroczne,
- ośrodki wypoczynkowe – 212 miejsc noclegowych sezonowych,
- domy letniskowe – 5 680 miejsc noclegowych, w tym 300 miejsc całorocznych,
- kwatery prywatne – 220 miejsc noclegowych sezonowych,
- pola carawaningowe (możliwość podłączenia przyczep campingowych w gospodarstwach agroturystycznych) – 40 miejsc noclegowych,
- pola namiotowe – 190 miejsc.

Z zestawienia tego wynika, że na terenie powiatu największą ilością miejsc dysponują obiekty letniskowe. W przypadku obiektów agroturystycznych w zestawieniu uwzględniono tylko te, które są zarejestrowane. Natomiast za kwatery prywatne uznano obiekty, głównie na terenach wiejskich, w których świadczone są usługi noclegowe.

Obiekty gastronomiczne

W bazie gastronomicznej w ostatnim dziesięcioleciu nastąpiły bardzo duże przekształcenia. W latach 70. i 80. istniała bardzo mała ilość obiektów gastronomicznych ogólnodostępnych. Na obszarach wypoczynkowych podstawową rolę odgrywała baza żywieniowa ośrodków wczasowych, przeznaczona przede wszystkim do obsługi swoich gości. Obecnie na terenie

powiatu ośrodki wypoczynkowe jako obiekty nierentowne zostały sprywatyzowane i funkcjonują jako indywidualne obiekty letniskowe.

Spośród obiektów gastronomicznych na terenie powiatu występują: restauracje, kawiarnie i bary. Obiekty te są zróżnicowane pod względem wielkości, rodzaju i świadczonych usług. W niektórych przypadkach istnieje możliwość spożycia posiłków u kwaterodawców, co dotyczy przede wszystkim obiektów agroturystycznych. W sezonie letnim w powiecie otwartych jest ponadto kilka punktów gastronomicznych, szczególnie w miejscowościach o charakterze turystycznym.

Szlaki turystyczne

Ważną rolę w obsłudze turystów na terenie działania LGD pełnią szlaki i trasy turystyczne stanowiące jedną z podstawowych form turystyki aktywnej. Są to szlaki piesze, wodne i motorowe tworzące historyczne szlaki komunikacyjne, a mianowicie:

- szlak Łokietka,
- szlak Powstania Styczniowego,
- szlak I Armii Wojska Polskiego.

Na terenie powiatu występuje jeden szlak pieszy prowadzący z Osięcin przez Płowce do Radziejowa.

Ważną rolę w obsłudze aktywnych form wypoczynku powinien odgrywać szlak wodny przebiegający drogą wodną Noteć – jez. Gopło – Kanał Warta – Gopło. Z terenu powiatu radziejowskiego jest możliwość płynięcia tzw. „Pętlą Wielkopolską”. Szlak ten o łącznej długości prawie 670 km składa się z odcinka północnego i południowego. Odcinek północny przebiega następującymi drogami wodnymi: Brda - Kanał Bydgoski - Noteć Dolna skanalizowana - Noteć Dolna swobodnie płynąca - Warta swobodnie płynąca z 22 śluzami. Odcinek południowy odchodzi od odcinka północnego na 23,2 km Kanałem

Górnonoteckim i po opłynięciu Kujaw i Wielkopolski łączy się z odcinkiem północnym w Santoku przy ujściu Noteci do Warty. Jest to szlak wodny przeznaczony dla turystyki kajakowej oraz średniej wielkości jednostek żaglowych. Należy podkreślić, że istotną przeszkodą na rzece Warcie jest stopień wodny Jeziorsko, gdzie nie ma śluzy lub pochylni do przerzutu jednostek przez tamę. Głównymi jednostkami obsługi i węzłami wodnymi są na omawianej pętli: Kruszwica, Konin, Poznań i Santok. Szczególnie ważną rolę pełni Santok, bowiem zbiegają się tu drogi wodne Warty, Noteci i tędy prowadzi trasa wodna wschód-zachód z Berlina na Mazury, na Wisłę i do Gdańska, Malborka i na Zalew Wiślany (z możliwością płynięcia do Królewca) a także na Pojezierze Iławskie. W przeciwnym kierunku - na zachód biegną drogi wodne do Kostrzyna nad Odrą, skąd Odrą w górę na Śląsk i w dół do Szczecina i na wody Zalewu Szczecińskiego, zaś przez śluzę Hohensaaten na kanał Odra-Hawela na kanały niemieckie i całą europejską sieć dróg wodnych.

Urządzenia sportowo-rekreacyjne

Duże znaczenie w obsłudze turystyki mają - najczęściej ogólnodostępne - urządzenia sportowo-rekreacyjne. W ostatnim czasie obserwuje się zjawisko powiększania się ilości tych urządzeń. Do dyspozycji turystów są przede wszystkim: boiska piłkarskie, boiska do siatkówki, koszykówki, piłki ręcznej, itp. Na terenach turystycznych intensywnie rozwija się baza do uprawiania turystyki i rekreacji konnej, głównie w gospodarstwach agroturystycznych. Poza jazdą konną, oferowane są również przejażdżki bryczkami, kuligi, rajdy, funkcjonują wypożyczalnie sprzętu pływającego (kajaki, łodzie, żaglówki, deski windsurfingowe, rowery wodne), czy sprzętu wędkarskiego.

Mając na względzie poprawę atrakcyjności turystycznej oraz poprawę stanu zdrowotności mieszkańców trwa realizacja projektu dotyczącego budowy krytej pływalni przy Zespole Szkół Mechanicznych w Radziejowie. Powstanie

pływalni pozwoli na rozwój rekreacji i sportu oraz spowoduje możliwość prowadzenia rehabilitacji osób niepełnosprawnych. W pobliżu miejsca lokalizacji pływalni, znajduje się las komunalny ze ścieżkami rekreacyjnymi oraz stadion miejski. Pływalnia będzie dopełnieniem istniejącego kompleksu rekreacyjno – sportowego. Przyczyni się do poszerzenia oferty sportowej i rekreacyjnej mieszkańców powiatu.

Ruch turystyczny

Tereny turystyczne w powiecie radziejowskim stanowią miejsce realizacji różnych form turystyki i wypoczynku przede wszystkim dla:

- mieszkańców Radziejowa i Piotrkowa Kujawskiego,
- mieszkańców powiatu radziejowskiego,
- mieszkańców miast położonych w odległości do około 50 km, takich jak: Włocławek, Konin, Koło,
- mieszkańców miast położonych w większej odległości od powiatu, głównie Łódź i miasta Górnego Śląska,
- gości zagranicznych, korzystających z obiektów agroturystycznych i uczestniczących w polowaniach organizowanych przez koła łowieckie w gminach: Osiećiny i Topólka.

Ocenę wielkości ruchu turystycznego na terenie powiatu przeprowadzono na podstawie:

- analizy stopnia wykorzystania obiektów bazy noclegowej w 2002 r. (dane otrzymane od gestorów bazy),
- szacunku wykorzystania ośrodków wypoczynkowych, pól namiotowych, domków letniskowych i obiektów agroturystycznych na podstawie przyjętych następujących założeń:

- w odniesieniu do obiektów agroturystycznych założono, że w okresie lipiec - sierpień wykorzystanie ich wynosiło około 90%, natomiast w czerwcu i we wrześniu około 50% ,
- w odniesieniu do pól namiotowych założono, że ich pojemność jest wykorzystywana w okresie lipiec – sierpień tylko w 50%,
- domki letniskowe są wykorzystywane średnio przez 41 weekendów rocznie, przy średniej długości pobytu wynoszącym 2 dni należy jednak nadmienić, że w wielu przypadkach domki letniskowe wykorzystywane są podobnie jak ośrodki wczasowe (od czerwca do września), natomiast przez pozostałą część roku są zamknięte,
- wielkość ruchu turystycznego weekendowego w formach beznoclegowych określono na podstawie obserwacji terenowych i wywiadów przeprowadzonych z gestorami bazy turystycznej oraz organizatorami wypoczynku i różnego typu imprez. W tej formie mieści się też segment ruchu turystycznego związany z odwiedzinami krewnych i znajomych.

Wielkość ruchu turystycznego na terenie powiatu przedstawia się następująco:

- w ośrodkach wypoczynkowych, pokojach gościnnych obiektów agroturystycznych i kwaterach prywatnych - 45 tys. osobo/dni,
- w obiektach letniskowych - 455 tys. osobo/dni,
- na polach namiotowych i caravaningowych – 7 tys. osobo/dni,
- wypoczynek świąteczny (beznoclegowy) - 82 tys. osobo/dni.

Łącznie więc na terenie powiatu radziejowskiego obecnie w różnych formach turystyczno-rekreacyjnych ruch turystyczny rocznie wynosi 589 tys. osobo/dni.

Z analizy wielkości ruchu turystycznego wynika, że tereny turystyczne powiatu najbardziej obciążone są przez ruch pobytowy w obiektach letniskowych oraz przez wypoczynek świąteczny (ruch beznoclegowy).

W przypadku poszczególnych jednostek administracyjnych największy ruch turystyczny występuje w gminach: Topólka, Piotrków Kujawski i Bytoń.

System organizacyjny turystyki

Obecnie w radziejowskim istniejące elementy obsługi ruchu turystycznego funkcjonują w formie 3-stopniowego systemu:

- główny ośrodek obsługi ruchu turystycznego – Radziejów - z odpowiednim programem usług turystycznych (obiekty gastronomiczne, informacja turystyczna), usług motoryzacyjnych, rekreacyjno-sportowych i kulturalno-rozrywkowych,
- lokalne ośrodki obsługi i rozrządu ruchu turystycznego, którymi są przede wszystkim miejscowości o dużej koncentracji zagospodarowania i ruchu turystycznego, głównie nad jez. Gopło i jez. Głuszyńskim. Są to miejscowości o funkcji wypoczynkowej: w gminie Piotrków Kujawski: Połajewo, Stawiska, Byszewo, Kaspral, Wincentowo, Wymysłowo, Przewóz; w gminie Bytoń: Ludwikowo, Dąbrówka, Budziszewo, Potołówka, Bycz, Stefanowo, Głuszyn; w gminie Topólka: Borek, Głuszynek, Czamanin, Orle, Miłachówek, Sadłówek, Rybiny, Kamieniec i Kamieńczyk; w gminie Dobrze: Altana, Narkowo.

GOSPODARKA MIESZKANIOWA

Zasoby mieszkaniowe mieszkańców obszaru powiatu ocenia się na 12 267 mieszkań, w których znajduje się 48 569 izb. Łączna powierzchnia użytkowa tych mieszkań wynosi 1 001 533 m². W powiecie radziejowskim występują mieszkania o największej powierzchni w woj. kujawsko-pomorskim. Na jedno mieszkanie w powiecie przypada 81,6 m² – przy średniej wojewódzkiej – 66 m² i powiatów ziemskich – 63,9 m². Przeciętna powierzchnia użytkowa mieszkania na terenie powiatu przypadająca na jedną osobę wynosząca 23,9 m² jest także najwyższa w województwie (wskaźnik dla województwa kujawsko-pomorskiego wynosi 21,7 m², natomiast dla powiatów ziemskich – 18,0 m²).

W przypadku wskaźnika dotyczącego zasobów mieszkaniowych odnoszącego się do liczby osób na 1 mieszkanie w powiecie radziejowskim (3,48) jest on niższy niż w powiatach ziemskich (3,54) i wyższy od wskaźnika dla województwa (3,23). Podobna sytuacja występuje w przypadku liczby osób przypadających na 1 izbę.

W powiecie radziejowskim udział komunalnych lokali mieszkalnych w zasobach mieszkaniowych wynosi obecnie tylko 2,2% i jest znacznie niższy od wskaźnika w województwie (8,4%) i w powiatach ziemskich (13,7%). Zasoby mieszkań zakładowych i wspólnot mieszkaniowych w powiecie są także bardzo niskie i w stosunku do ogólnych zasobów mieszkaniowych wynoszą odpowiednio 1,8% i 0,9%.

Obecnie w powiecie radziejowskim funkcjonują 4 spółdzielnie mieszkaniowe dysponujące 665 mieszkaniami, z których 56,8% stanowią mieszkania własnościowe. W stosunku do całych zasobów powiatu mieszkania spółdzielcze stanowią tylko 5,3%.

Z przedstawionych powyżej danych wynika, że w powiecie radziejowskim w zasobach mieszkaniowych zdecydowanie przeważają mieszkania prywatne. Stanowią one ponad 88% tych zasobów.

O aktywności rynku budowlanego w danym roku świadczy ilość mieszkań oddawanych do użytku. W 2001 r. w powiecie radziejowskim oddano do użytku tylko 33 mieszkania. W stosunku do obecnej ilości mieszkań jest to tylko 0,26%. W skali województwa jest to wskaźnik także bardzo niski i wynosi 0,82%, podobnie w powiatach ziemskich (0,50%).

(Źródło: Diagnoza stanu gospodarki powiatu radziejowskiego, Toruń 2003)

KRÓTKA CHARAKTERYSTYKA POSZCZEGÓLNYCH GMIN OBJĘTYCH DZIAŁANIEM LGD

Miasto i Gmina Piotrków Kujawski

Powierzchnia – 139 km²

Ludność – ok. 9,8 tys. w tym miasto około 4,5 tys.

Najstarszą wzmiankę dotyczącą terenów dzisiejszego Piotrkowa Kujawskiego stanowi zapis z 1252 r. dotyczący przekazania przez księcia Kujawsko-Łęczyckiego Kazimierza kilku wsi na rzecz biskupstwa włocławskiego, w tym Piotrkowa. Około 1325 r. osada występowała jako wieś parafialna. Za czasów panowania króla Zygmunta III Wazy Piotrków Kujawski otrzymał prawa miejskie, które później utracił. Odzyskał je ponownie w 1998 r. Na terenie Miasta i Gminy Piotrków Kujawski do najciekawszych zabytków należą:

- murowany kościół p.w. św. Jakuba z I poł. XIX w.,
- park dworski z poł. XIX w.,
- zespół pałacowo-dworski z poł. XIX w. w Gradowie,
- zespół parkowo-dworski z II poł. XIX w. w Jerzycach,
- kościół św. Trójcy z II poł. XIX w. w Połajewie.

Gmina Piotrków Kujawski położona jest na historycznym szlaku piastowskim do Kruszwicy i Inowrocławia. Przebiega przez nią droga Ciechocinek-Konin i magistrała kolejowa relacji Śląsk-Porty ze stacją, dworcem i bocznicami. Jest gminą typowo rolniczą. Występują tutaj korzystne warunki dla rolnictwa wysokotowarowego, ekologicznego oraz do uprawy warzyw, jak również dla agroturystyki i działalności pozarolniczej. Tereny gminy przylegają bezpośrednio do dwóch jezior: Głuszyńskiego i Gopła. Jezioro Gopło wraz z otoczeniem tworzy Nadgoplański Park Tysiąclecia. Wokół jezior są wyznaczone tereny pod budownictwo rekreacyjne. Miasto i Gmina posiada opracowaną „Strategię Rozwoju” do 2017 r. Na terenie gminy znajdują się 3 szkoły:

podstawowe, gimnazjum i przedszkole. Działa także Miejsko-Gminny Ośrodek Kultury i Biblioteka. Istnieją Warsztaty Terapii Zajęciowej dla osób niepełnosprawnych. Na terenie gminy pracują dwie nowoczesne oczyszczalnie ścieków. Piotrków Kujawski posiada obiekty z działkami do zagospodarowania przez inwestorów.



Gmina Bytoń

Powierzchnia gminy – 73 km²

Ludność – ok. 3,8 tys.

Pierwsze wzmianki dotyczące wsi Bytoń występują w źródłach pisanych już w roku 1163. Należała ona wówczas do Klasztoru Norbertanek w Strzelnie. Do 1674 r. była siedzibą wójtostwa, a w XIX w. siedzibą władz gminnych. Po okresie II wojny światowej siedzibą władz gminnych stał się Nowy Dwór i taką nazwę wówczas nosiła gmina. W 1975 r. zlikwidowano gminę Nowy Dwór, teren podzielono i przyłączono do trzech sąsiadujących gmin. Reaktywowanie gminy nastąpiło w 1982 r., siedzibą władz zostaje Bytoń. Na

terenie gminy znajduje się zabytkowy dworek szlachecki w Świeszu. Funkcjonują 3 biblioteki, 2 szkoły podstawowe i gimnazjum.

Niewątpliwie największą atrakcją turystyczną tej gminy jest jezioro Głuszyńskie (obszar chronionego krajobrazu) o pow. 608,5 ha i jezioro Świesz o pow. 18,5 ha. Nad jeziorami znajduje się kilka gospodarstw agroturystycznych. Dobre warunki mieszkaniowe zapewniają wspaniały wypoczynek w rodzinnej atmosferze. Wymarzone miejsca zarówno dla wędkarzy, jak i miłośników aktywnego wypoczynku. W trosce o stan środowiska naturalnego, zwłaszcza na terenach rekreacyjnych, władze samorządowe gminy Bytoń i Topółka wybudowały nowoczesne składowisko odpadów komunalnych, gdzie prowadzi się częściowo selekcję odpadów. Gmina zaprasza do siebie turystów oraz inwestorów, którzy chcieliby na jej terenie prowadzić działalność.

Gmina Dobre

Powierzchnia gminy – 71 km²

Ludność – ok. 5,5 tys.

Dzieje Dobrego sięgają XIV w. W okresie od XIV do XVI w. wieś należała do dóbr królewskich. W późniejszym okresie Dobre było własnością prywatną ziemian. Na terenie gminy leży stara wieś Krzywosądz, gdzie archeologowie odkryli osadę bagienną i wczesnośredniowieczne groby. W okresie zaborów, po roku 1815, teren gminy Dobre znajdował się pod panowaniem rosyjskim na pograniczu z zaborem pruskim. Powstanie styczniowe w 1863 r. na Kujawach wiązało się z tym terenem. Tu, do wsi Krzywosądz, wkroczył pierwszy dyktator powstania styczniowego Ludwik Mierosławski. W okolicach Krzywosądz i Dobrego rozegrała się w tym okresie krwawa bitwa w wyniku, której oddział powstańczy Mierosławskiego został rozбит, a powstańcy, jak wynika z zachowanych relacji, wpędzeni do jeziora w Dobrem i zastrzeleni.

Rozwój Dobrego nastąpił za sprawą wybudowanej w latach 1907-1908 Cukrowni. Na potrzeby Cukrowni akcjonariusze wybudowali kolej wąskotorową. W ciągu ostatnich 100 lat Dobre zmieniło się z zamieszkałej przez ok. 200 mieszkańców osady w prężną, nowoczesną miejscowość gminną mającą szerokie perspektywy i możliwości rozwoju. Na terenie gminy znajdują się zabytkowe kościoły:

- w Byczynie z II poł. XIX w. pw. św. Jadwigi i Najświętszej Marii Królowej Polski,
- w Krzywosądzu z II poł. XIX w. pw. Najświętszej Marii Panny,
- w Bronisławiu z II poł. XIX w. pw. św. Bartłomieja.

Warto również obejrzeć w Krzywosądzu dwór szlachecki rodziny Modlińskich z połowy XIX w., zabytkowe wiatraki w Byczynie oraz nagrobek Heleny Modlińskiej, wnuczki Adama Mickiewicza w Krzywosądzu.

Przez miejscowość Dobre przebiega droga wojewódzka Ciechocinek – Konin. Kierując się troską o ochronę środowiska naturalnego wybudowano w 1998 r. nowoczesną gminną oczyszczalnię ścieków i około 200 oczyszczalni przyzagrodowych. Gmina posiada składowisko odpadów komunalnych.

Dobre jest gminą rolniczą, gdzie przeważają gleby o wysokich klasach bonitacji. Użytki rolne stanowią 91% ogólnej powierzchni gminy. Brak dużych jezior w tej gminie nie przeszkadza rozwojowi agroturystyki i ekoturystyki. Unikalny klimat, lasy, zarybione stawy, pasieki są doskonałą ofertą dla ceniących spokój i ciszę. Gospodarze proponują całodienne wyżywienie w oparciu o produkty z gospodarstwa – kuchnia regionalna.

Na terenie gminy znajdują się 3 szkoły podstawowe, gimnazjum i przedszkole. W Dobrem działa Gminny Ośrodek Kultury i Gminna Biblioteka. Gmina posiada do zagospodarowania działki budowlane i tereny do zainwestowania pod przemysł i usługi.

Gmina Osiećiny

Powierzchnia gminy 123 km²

Ludność – ok. 8,3 tys.

Pierwsze wzmianki o Osiećinach pochodzą z 1295 r., kiedy to właścicielem Osiećin i okolicy był Przecław z Osiećin zwany Bachorzą. W 1823 r. wieś Osiećiny otrzymała prawa miejskie jako miasto prywatne. Dzięki działaniom Józefa hrabiego Skarbka, który został właścicielem Osiećin w 1841 r., miasto zostało rozbudowane. W 1867 r. Osiećiny utraciły prawa miejskie.

O przeszłości gminy świadczą zabytki:

- zespół dworski z I poł. XIX w. wraz z parkiem krajobrazowym z pocz. XX w. w Osiećinach,
- kościół parafialny w Osiećinach pw. Opieki Matki Boskiej z II poł. XIX w.,
- kościół parafialny w Kościelnej Wsi pw. św. Wawrzyńca z II poł. XII w.,

Dominującą funkcją gminy jest rolnictwo, gospodarujące na gruntach o wysokim wskaźniku bonitacji. Użytki rolne stanowią 10.915 ha.

Na terenie gminy funkcjonują 4 szkoły podstawowe, gimnazjum i przedszkole. Działają też: Gminny Ośrodek Kultury i Gminna Biblioteka Publiczna. Na terenie gminy znajduje się Ośrodek Hodowli Zarodowej uhonorowany nagrodą Prezydenta RP dla najlepszego gospodarstwa rolnego w Polsce. Gmina Osiećiny posiada biologiczno - mechaniczną oczyszczalnię ścieków.

KOŚCIÓŁ W OSIĘCINACH



Gmina Radziejów

Powierzchnia gminy – 93 km²

Ludność – 4,5 tys.

Pierwsze ślady ludzkości na terenie gminy Radziejów datowane są na okres neolitu tj. ok. 3000 lat p.n.e., świadczą o tym wykopaliska archeologiczne prowadzone we wsi Opatowice. Gmina Radziejów jako jednostka administracyjna ma rodowód dziewiętnastowieczny. Przed rokiem 1864 ośrodkiem gminy, która została utworzona w oparciu o dobra rządowe, był Stary Radziejów. Po wprowadzeniu w 1867 r. nowej organizacji gmin wiejskich, gmina Stary Radziejów przestała istnieć. Na jej miejsce utworzona została gmina Radziejów o znacznie większym terytorium. Na terenie gminy leży historyczna wieś – Płowce. Na jej polach stoczona została 27 września 1331 r. bitwa między wojskami króla Władysława Łokietka i Zakonu Krzyżackiego. W roku 1931 w 600. rocznicę zwycięskiej bitwy nad krzyżakami wzniesiony

został pamiątkowy kopiec o wysokości 20 m, rozebrany w okresie II wojny światowej. W 630. rocznicę bitwy, w 1961 r. odsłonięto w Płowcach pomnik upamiętniający miejsce stoczonej bitwy. W Płowcach zachowały się zabytki:

- dwór szlachecki z 1759 r.,
- park krajobrazowy z końca XVIII w.,

Na terenie gminy Radziejów można również obejrzeć:

- kościół parafialny w Broniewie z II poł. XIX w.
- dwór szlachecki murowany z poł. XIX w. w Biskupicach oraz budynek gospodarczy murowany z końca XIX w.,
- park krajobrazowy z II poł. XIX w.
- w miejscowości Opatowice znajduje się wzgórze, zwane Wzgórzem Prokopiaka, na którym odkryto datowany na lata 3000 do 2000 p.n.e. unikatowy w skali Europy kompleks osad najstarszej autochtonicznej ludności agrarnej, która zamieszkiwała te tereny w okresach różnych kultur.

Gmina Radziejów jest typowo rolnicza. Użytki rolne stanowią 8779 ha. Na terenie gminy znajdują się grunty o wysokiej klasie bonitacji, należące do najlepszych w Polsce. Gmina prowadzi dwie szkoły podstawowe oraz gimnazjum. Ponadto na terenie gminy istnieje Zespół Szkół Rolnicze Centrum Kształcenia Ustawicznego. Funkcjonuje Gminna Biblioteka Publiczna. Przez teren gminy przebiega droga krajowa Nr 62 oraz wojewódzka Ciechocinek-Konin.

Gmina Topólka

Powierzchnia gminy – 102,4 km²

Ludność – 5,1 tys.

Na obszarze gminy Topólka spotyka się liczne ślady osadnictwa pradziejowego począwszy od okresu mezolitu (lata 8000 – 4500 p.n.e.),

po średniowieczne i nowożytnie obiekty archeologiczne. Największe skupiska stanowisk archeologicznych znajdują się w dolinach rzeki Zgłowiączka oraz jeziora Głuszyńskiego i Chalno.

W okresie XIX w. siedzibą gminy była miejscowość Świerczyn, później Lubrańczyk. Od roku 1862 do 1939 r. siedziba gminy znajdowała się w Czamaninie. Po II wojnie światowej stolicą gminy została Topólka.

Na obszarze gminy najstarszymi wsiami są: Orle, Kamieniec, Świerczyn, które do dziś zachowały swój dawny układ przestrzenny. Zabytkowe zespoły parkowo-dworskie położone są we wsiach: Świerczyn i Kamieniec oraz park podworski z końca XIX w. w Czamaninie. Pozostałe obiekty zabytkowe związane są z funkcjami sakralnymi a są nimi: kościoły drewniane z XVIII w. w Orlu i Czamaninku murowany z XIX w. w Świerczynie i cmentarz poewangelicki w Topólce. Inny obiekt godny uwagi to: wiatrak w Orlu z końca XIX w.

Wiodącą funkcję gospodarczą w gminie pełni rolnictwo i turystyka. Uzupełnienie natomiast stanowi turystyka i rekreacja. Dziedziny te rozwijają się w oparciu o rozległe wody jeziora Głuszyńskiego i jego okolic. Turystykę i rekreację można uprawiać również nad jeziorami Chalno i Kamieniec, nad rzeką Zgłowiączką, na której co roku organizowany jest Ogólnopolski Spływ Kajakowy. Jezioro Głuszyńskie wraz z przyległymi terenami zakwalifikowano do I kategorii przydatności turystycznej. Obiekty rekreacyjne i baza noclegowa znajdują się we wsiach Głuszynek, Wyrobki i Orle. Istnieją tam też pola namiotowe oraz wypożyczalnie sprzętu pływającego. Na terenie gminy działają 3 szkoły podstawowe i gimnazjum. Funkcjonuje również Gminna Biblioteka Publiczna i Gminny Ośrodek Kultury.

UZASADNIENIE SPÓJNOŚCI OBSZARU DZIAŁANIA LGD „RAZEM DLA POWIATU RADZIEJOWSKIEGO”

Obszar działania LGD odpowiada w pełni obszarowi granic administracyjnych powiatu radziejowskiego. Obszar ten charakteryzuje się wieloletnią i utrwaloną współpracą między samorządami lokalnymi oraz innymi organizacjami współpracującymi na poziomie lokalnym.

Pozostałe cechy wspólne dla obszaru działania LGD „**Razem dla Powiatu Radziejowskiego**” to:

- rolnictwo dominujące przestrzennie i gospodarczo,
- bardzo duży udział gruntów o wysokim stopniu przydatności rolniczej,
- zdecydowany udział obszaru w Obszary Szczególnie Narażone (gminy Bytoń, Dobrze, Osięciny, Radziejów), gdzie występuje wysoki stopień zanieczyszczenia ze źródeł rolniczych,
- dominacja gmin o charakterze wiejskim, brak znaczącego ośrodka miejskiego jako nośnika rozwoju,
- duży poziom spójności pod względem etnicznym i kulturowym,
- ciągłość historyczna i spójność administracyjna,
- niski poziom aktywności społecznej przejawiający się w niewielkiej ilości organizacji pozarządowych w większości gmin obszaru.

Koncepcja współpracy mieszkańców obszaru nie tylko w wymiarze administracyjnym (granice jednego powiatu) została uznana za innowacyjną i rokującą największe szanse na osiągnięcie efektu synergii w trakcie jej wdrażania. Za wspólnym działaniem przemawiał również fakt, iż do tej pory obszarom tym nie udało się wytworzyć znaczącego potencjału z powodu ograniczonych zasobów każdego z nich. Pobudzona aktywność mieszkańców wsi, przygotowanych do wdrażania lokalnych strategii rozwoju, gwarantuje powodzenie w realizacji strategii.

II.4 Specyfika obszaru

Obszar działalności Lokalnej Grupy Działania „Razem dla Powiatu Radziejowskiego” wyróżnia się dużą spójnością pod względem przyrodniczym, gospodarczym a zwłaszcza kulturowym. Najważniejszą rolę po dzień dzisiejszy odgrywa tu tradycyjna gospodarka rolna o wysokiej kulturze rolnej, głębokich tradycjach rolnych. Silne rolnictwo wynika z bardzo dobrej jakości gleb niemalże na całym terenie działania LGD. Obszar ten często nazywany jest obszarem „Czarnych Kujaw” od powszechnie występujących czarnoziemów, najwyższej jakości gleb. Cechą niewątpliwie wyróżniającą ten obszar jest niski wskaźnik lesistości. Średnia lesistość w powiecie wynosi ok. 4,2%. Największe kompleksy leśne znajdują się na terenie gmin Piotrków Kujawski i Topólka.

Południowa część obszaru, głównie gminy Piotrków Kujawski, Topólka i Bytoń, odznacza się dużą atrakcyjnością turystyczną wynikającą z dużej ilości cieków wodnych, rzek, jezior i stawów. Niestety ze względu na silnie rozwinięte rolnictwo obszary te są zaniedbane i zanieczyszczone. Władze samorządowe oraz mieszkańcy coraz częściej szansę rozwoju regionu widzą w rozwijaniu turystyki, a tym samym w ochronie środowiska i dziedzictwa kulturowego. Na terenie LGD znajduje się obszar chronionego krajobrazu obejmujący Jezioro Głuszyńskie wraz z terenami przyległymi oraz częściowo **Nadgoplański Park Tysiąclecia** - przylegający do zachodniej części granicy powiatu, obejmujący Jezioro Gopło z licznymi miejscami lęgowymi ptaków wodnych. Do obszarów i obiektów prawnie chronionych należą również zespoły parkowe i parkowo-pałacowe, których na terenie powiatu znajduje się 22. Poza wyżej wymienionymi formami ochrony przyrody, istnieją indywidualne formy ochrony, do których zalicza się pomniki przyrody.

Cechą charakterystyczną obszaru jest niewielka ilość zakładów produkcyjnych. Na terenie powiatu brakuje dużych zakładów przemysłowych, poza Proszkownią Mleka „Lacpol” w Piotrkowie Kujawskim i Ośrodkiem

Hodowli Zarodowej w Osiecinach. Brak jest na tym terenie innych dużych zakładów przemysłowych, które mogłyby być siłą napędową rozwoju gospodarczego tego terenu. 2500 zarejestrowanych podmiotów gospodarczych, działa głównie w sektorze handlowo-usługowym, rzadziej produkcyjno-przetwórczym. Największą jednak specyfiką tegoż obszaru jest bogata kultura Kujaw.

III. Analiza SWOT dla obszaru objętego LSR; wnioski wynikające z przeprowadzonej analizy

Analiza SWOT została przeprowadzona metodą warsztatową w grupie 350 osób, w dniach od 21 sierpnia 2007 r. do 14 listopada 2007 r. Uczestnicy warsztatów wybrali najważniejsze dla ich obszaru działania LGD poprzez wskazanie pozytywnych i negatywnych uwarunkowań, zarówno wewnętrznych, jak i zewnętrznych. W analizie SWOT zastosowano metodę uspołeczniono-ekspercką. Uczestnicy moderowanych warsztatów planowania strategicznego dokonali oceny stanu obszaru, jego cech wewnętrznych i zewnętrznych wpływów, ustalając elementy pozytywne i negatywne. Rola ekspertów polegała na uzupełnieniu zestawień w oparciu o wyniki diagnozy, z uwzględnieniem odnotowania opinii formułowanych podczas całego przebiegu prac nad LSR i dokonania oceny znaczenia ustalonych cech.

STANDARD ŻYCIA

warunki materialne, wszystko co jest kształtowane
czynnikiem materialnymi, np., infrastruktura
techniczna i społeczna, mieszkania, ich
wyposażenie

Zakres analizy:

- **Infrastruktura techniczna:** np. drogi, chodniki, kanalizacja, telefony, Internet;
- **Infrastruktura społeczna:** placówki oświatowe, domy kultury, obiekty sportowe, placówki opieki społecznej;
- **Infrastruktura ochrony środowiska:** oczyszczalnie ścieków, wysypiska śmieci, przydomowe oczyszczalnie;
- **Infrastruktura mieszkalna,** wyposażenie mieszkań;
- **Estetyka i wyposażenie posesji prywatnych, gospodarstw rolnych, przestrzeni publicznej** np. mała architektura;
- **Infrastruktura związana z możliwością zaspokajania potrzeb materialnych, dokonywania zakupów,** np. sklepy, mała gastronomia, zakłady usługowe np. fryzjer.

ANALIZA SWOT W OBSZARZE „STANDARD ŻYCIA”

SILNE STRONY	SŁABE STRONY
<ul style="list-style-type: none">- szeroka sieć telefoniczna,- wystarczająca sieć dróg,- dobrze rozbudowana sieć wodociągowa,- wystarczająca ilość placówek oświatowych,	<ul style="list-style-type: none">- zły stan techniczny dróg,- brak ścieżek rowerowych i mała ilość chodników,- niezadowolająca sieć kanalizacji,- trudności w dostępie do Internetu,

<ul style="list-style-type: none"> - właściwa infrastruktura mieszkaniowa, - estetyczne posesje prywatne i gospodarstwa rolne, - wystarczająca ilość sklepów i zakładów usługowych, - bogata sieć naturalnych zbiorników wodnych 	<ul style="list-style-type: none"> - słabe wyposażenie w sprzęt i środki dydaktyczne, - zbyt mała ilość domów kultury, świetlic wiejskich, obiektów sportowych i rekreacyjnych, placówek terapii zajęciowej, opieki społecznej, - niewystarczająca infrastruktura ochrony środowiska, - niska świadomość społeczna dotycząca wspólnej własności.
<p style="text-align: center;">SZANSE</p> <ul style="list-style-type: none"> - wzrost bezpieczeństwa użytkowników dróg, - wzrost atrakcyjności turystycznej, - poprawa stanu środowiska, - rozwój kulturalny społeczeństwa, - poprawa sprawności fizycznej i stanu zdrowia, - szansa rozwoju dla osób niepełnosprawnych i starszych, - szeroki wybór materiałów i sprzętu do wyposażenia mieszkań, - rozwój agroturystyki i turystyki wiejskiej. 	<p style="text-align: center;">ZAGROŻENIA</p> <ul style="list-style-type: none"> - niska jakość infrastruktury technicznej ze względu na wysokie koszty, - obniżenie procesów poznawczych ze względu na ubogą bazę dydaktyczną, - niski poziom kulturalny społeczeństwa, - brak alternatywy spędzania wolnego czasu (wzrost patologii społecznych), - niska świadomość ekologiczna, - brak spójności przepisów prawnych.

Wnioski wynikające z analizy:

Co wynika z mocnych stron?

Zwiększanie atrakcyjności regionu, nowe miejsca pracy,

zahamowanie emigracji zarobkowej

Co wynika ze słabych stron?

Konieczność pozyskiwania środków na modernizację infrastrukturalno- techniczną.

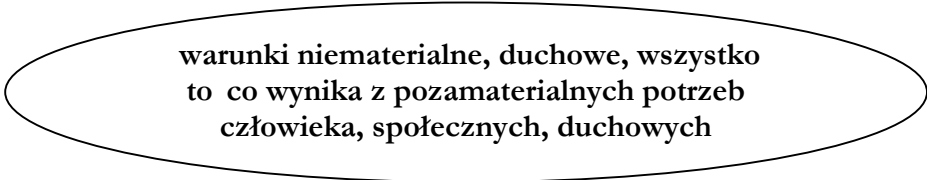
Co wynika z szans?

Rozwój turystyki może przyczynić się do poprawy atrakcyjności obszaru, większej dbałości ze strony mieszkańców o środowisko naturalne oraz do możliwości zarobkowania w sektorze turystycznym.

Co wynika z zagrożeń?

Zmniejszenie patologicznych zachowań społeczeństwa.

JAKOŚĆ ŻYCIA



warunki niematerialne, duchowe, wszystko
to co wynika z pozamaterialnych potrzeb
człowieka, społecznych, duchowych

Zakres analizy:

- **Bezpieczeństwo publiczne, poczucie bezpieczeństwa;**
- **Możliwość rozwoju zainteresowań i uzdolnień, np. artystycznych;**
- **Zaangażowanie w rozwiązywanie problemów współmieszkańców;**
- **Stopień integracji społeczności;**
- **Poziom życia w małych sołectwach społecznościach: współuczestnictwo, samorealizacja, świadomość bycia potrzebnym;**
- **Poziom pomocy sąsiedzkiej;**

- **Organizowanie się do wspólnych przedsięwzięć w małych społecznościach itp.**

ANALIZA SWOT W OBSZARZE „JAKOŚĆ ŻYCIA”

<p style="text-align: center;">SILNE STRONY</p> <ul style="list-style-type: none"> - zdolna młodzież (artystycznie, muzycznie, sportowo), - aktywne grupy działaczy, lokalnych liderów, - bogata tradycja, kultura i historia regionu, - okazjonalny solidaryzm społeczności lokalnej, - walory krajobrazowe, - rozbudowa infrastruktury społecznej m.in. szkoły muzycznej i świetlic wiejskich, - spora grupa seniorów chętnych do działania społecznego. 	<p style="text-align: center;">SŁABE STRONY</p> <ul style="list-style-type: none"> - ograniczone możliwości rozwijania zainteresowań i uzdolnień, - brak zaangażowania w pracę, - bierna postawa zdecydowanej części społeczności lokalnej, - niewielka ilość organizacji pozarządowych, - brak solidarności międzyludzkiej i międzysąsiedzkiej, - niski poziom integracji społecznej, - nieumiejętność wykorzystania potencjału i wiedzy seniorów
<p style="text-align: center;">SZANSE</p> <ul style="list-style-type: none"> - możliwości pozyskiwania środków na rozwój społeczności lokalnej (granty, dotacje, fundusze) - coraz lepsze postrzeganie wsi jako atrakcyjnego miejsca do życia i rekreacji (np. rozwój agroturystyki) 	<p style="text-align: center;">ZAGROŻENIA</p> <ul style="list-style-type: none"> - degradacja środowiska (kopalnia, brudna woda/ zmniejszenie poziomu wód), - migracja młodzieży, - ubożenie środowiska wiejskiego i małomiasteczkowego (bieda, niskie dochody) - uzależnienia (media – TV),

	- izolacja społeczna (rozwijające się zjawisko anonimowości społecznej)
--	---

Wnioski wynikające z analizy:

Co wynika z mocnych stron?

Rozwój należy oprzeć na grupie liderów otwartych na zmiany, która może pociągnąć za sobą innych.

Co wynika ze słabych stron?

Małe zaangażowanie w działalność społeczną, małe wsparcie dla liderów może spowodować zahamowanie inicjatyw (oddolnych inicjatyw).

Wymiana między pokoleniami, aktywizowanie młodzieży, seniorów, nagradzanie, promowanie, chwalenie społecznych działaczy.

Co wynika z szans?

Rozwój agroturystyki, promocja obszaru (miejsc atrakcyjnych turystycznie), zaangażowanie młodzieży, przedsiębiorców lub osób powyżej 50. roku życia w życie społeczne (opracowywanie i realizacja własnych projektów), młodzieżowa rada gminy, możliwości wykorzystania środków zewnętrznych np. LEADER na realizację projektów.

Co wynika z zagrożeń?

Należy rozwijać postawy proekologiczne, prospołeczne, pomoc sąsiedzka, aktywizacja, rozwój drobnej przedsiębiorczości.

BYT - WARUNKI EKONOMICZNE

możliwości zarobkowania, prowadzenie
pozarolniczych działalności, tworzenie i rozwój
przedsiębiorstw, wsparcie zewnętrzne, pomoc

Zakres analizy:

- **Możliwości zarobkowania na obszarze działania;**
- **Możliwości pozyskiwania dochodów z działalności rolniczej i pozarolniczej;**
- **Warunki do wykonywania zawodu rolnika i innych zawodów;**
- **Możliwości tworzenia nowych miejsc pracy;**
- **Warunki dla rozwoju przedsiębiorczości i do inwestowania (dotyczy terenów, obiektów pod działalność gospodarczą, terenów pod budownictwo mieszkaniowe);**
- **Możliwości sprzedaży produktów rolnych, sprzedaży produktów we własnej wsi;**
- **Możliwości i sposoby pozyskiwania dochodów przez społeczność lokalną;**
- **Możliwości pozyskiwania wsparcia zewnętrznego, z gminy, województwa, agend centralnych, Unii Europejskiej;**
- **Wsparcie doradcze;**

ANALIZA SWOT W OBSZARZE „BYT - WARUNKI EKONOMICZNE”

SILNE STRONY	SŁABE STRONY
<ul style="list-style-type: none">- rozwój małej przedsiębiorczości,- warunki naturalne (turystyka),- wysoka bonitacja gleb,	<ul style="list-style-type: none">- zbyt mała aktywność samorządów,- niskie zarobki (odpływ pracowników),- infrastruktura (drogi),

<ul style="list-style-type: none"> - tworzenie miejsc pracy - popyt na usługi specjalistyczne (medyczne, budowlane, związane z rolnictwem) 	<ul style="list-style-type: none"> - brak przetwórnictwa produktów rolnych, - zbyt małe pozyskanie funduszy europejskich, - brak grup producentów, - brak specjalistów o kierunkach kształcenia zawodowego.
<p style="text-align: center;">SZANSE</p> <ul style="list-style-type: none"> - rozwój turystyki, - możliwość pozyskania funduszy europejskich, - tendencja do tworzenia dodatkowych źródeł dochodu , - koniunktura do rozwoju gospodarki 	<p style="text-align: center;">ZAGROŻENIA</p> <ul style="list-style-type: none"> - sytuacja w rolnictwie i przedsiębiorstwach (niestabilność cen), - rozwój kopalni odkrywkowej, stopowienie terenu Kujaw, konkurencja ze strony innych krajów (niższe koszty produkcji), lepsze warunki ekonomiczne za granicą, nieumiejętnie prowadzona polityka zagraniczna

Wnioski wynikające z analizy:

<p>Co wynika z mocnych stron?</p> <p>Dość duży potencjał do rozwoju (rolnictwo, przedsiębiorczość, turystyka)</p>
<p>Co wynika ze słabych stron?</p> <p>Słaba infrastruktura, brak specjalistów, należy zwiększyć inicjatywę społeczności.</p>
<p>Co wynika z szans?</p> <p>Istnieje koniunktura do rozwoju.</p>
<p>Co wynika z zagrożeń?</p> <p>Rozwój odnawialnych źródeł energii, zalesianie słabszych gleb, poprawa gospodarki wodnej.</p>

TOŻSAMOŚĆ KULTUROWA SPOŁECZNOŚCI LOKALNEJ I WARTOŚĆ ŻYCIA WIEJSKIEGO

- elementy, które pozwalają wyróżnić, rozpoznawać, wskazać na odrębność miejscowości, gminy, powiatu
 - zwierciadło duszy społeczności lokalnej
- zakorzenienie, pełna i godna obecność człowieka w określonej społeczności

Zakres analizy:

- **Tradycja i obyczaje (podtrzymywane i rozwijane);**
- **Uczestnictwo w świętach i uroczystościach, rocznicach, obchodach;**
- **Lokalnego kultu świętego, odpustów, pielgrzymek;**
- **Podtrzymywanie tradycji gwary lokalnej;**
- **Pielęgnowanie i zachowanie charakterystycznych elementów infrastruktury budownictwa, wyposażenie przestrzeni publicznej;**
- **Ochrona zabytków, krajobrazu;**
- **Ochrona dziedzictwa historycznego, kulturowego i przyrodniczego;**
- **Zachowanie tradycyjnych charakterystycznych upraw roślin, gatunków zwierząt;**
- **Zachowanie lokalnego stylu architektury;**
- **Przekazywanie umiejętności i aktywności społecznej (z pokolenia na pokolenie);**
- **Zachowanie kuchni lokalnej i charakterystycznych potraw;**
- **Inne cechy wyróżniające wieś wśród innych (ich zachowania i rozwijania).**

ANALIZA SWOT W OBSZARZE „TOŻSAMOŚĆ KULTUROWA SPOŁECZNOŚCI LOKALNEJ I WARTOŚĆ ŻYCIA WIEJSKIEGO”

<p style="text-align: center;">SILNE STRONY</p> <ul style="list-style-type: none"> - krajobrazy, - twórczość ludowa, - zabytki architektury (kościół, wiatraki, pałace, kapliczki, pomniki), - zespoły ludowe, chóry i orkiestry, - ludowe tradycje obchodzenia świąt, - tradycyjne sadownictwo, - produkty lokalne, - gospodarstwa agroturystyczne. 	<p style="text-align: center;">SŁABE STRONY</p> <ul style="list-style-type: none"> - zbyt mało środków na konserwację i inwentaryzację obiektów zabytkowych, zabezpieczenie przed dewastacją i złodziejami, - słaba infrastruktura (drogi, ścieżki rowerowe, plaża, kąpieliska), - niewystarczająca współpraca z mediami, - słaba promocja m.in. poprzez strony internetowe, - słaba dostępność do produktów lokalnych.
<p style="text-align: center;">SZANSE</p> <ul style="list-style-type: none"> - turystyka i lokalna infrastruktura turystyczna, - ekologia – powrót do tradycyjnych metod uprawy, walory lokalnego środowiska, - lokalna historia, tradycja i kultura, - miejsca historyczne (Płowce), - ogólnopolskie, regionalne festiwale i konkursy twórczości ludowej. 	<p style="text-align: center;">ZAGROŻENIA</p> <ul style="list-style-type: none"> - skażenie środowiska, - obojętność ludzi, - niska świadomość historyczna, (dewastacja obiektów historycznych), - niski poziom edukacji tradycji ludowej.

Wnioski wynikające z analizy:

Co wynika z mocnych stron?

Rozwój turystyki, propagujemy piękno naszego krajobrazu, rozwój

kultury regionalnej, stworzenie centrum kultury regionalnej, muzeum i galerii twórczości rzemiosła regionalnego, rozwój edukacji historycznej.

Co wynika ze słabych stron?

Aktywizacja społeczeństwa poprzez tworzenie dobrych wzorców, podejmowanie inicjatyw, integracja poprzez promocje twórców ludowych, współuczestnictwo i pozyskiwanie środków na konserwację zabytków, zaniechania w zakresie promowania przez społeczników i organizacje pozarządowe kultury regionalnej, jej inwentaryzowanie i krzewienie ogólnej wiedzy o kulturze regionu (zaniechania organów samorządowych), poprawiamy dostęp do Internetu, rozwój bazy gastronomicznej do promocji produktów lokalnych.

Co wynika z szans?

Promocja lokalnej historii, kultury i tradycji poprzez odtwarzanie wydarzeń historycznych na piknikach i festynach, śledzenie wydarzeń kulturalnych i zgłaszanie lokalnych zespołów do udziału np. w konkursach. Wykorzystanie lokalnej infrastruktury turystycznej i walorów lokalnego środowiska.

Co wynika z zagrożeń?

Oczyszczalnie ścieków (kanalizacja, przydomowe oczyszczalnie ścieków), segregacja śmieci, świadomość kultury agrarnej, wprowadzenia do szkół zajęć (w ramach godzin wychowawczych) zwiększających świadomość historyczną i lokalnej tradycji ludowej.

IV. OKREŚLENIE CELÓW OGÓLNYCH I SZCZEGÓŁOWYCH LSR ORAZ WSKAZANIE PLANOWANYCH PRZEDSIĘWZIĘĆ SŁUŻĄCYCH OSIĄGNIĘCIU POSZCZEGÓLNYCH CELÓW SZCZEGÓŁOWYCH, W RAMACH KTÓRYCH BĘDĄ REALIZOWANE OPERACJE

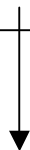
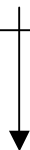
Cele ogólne przyjęte w LSR są tożsame z celami Osi 4 Programu Rozwoju Obszarów Wiejskich, takimi jak:

- poprawa jakości życia,
- różnicowanie działalności gospodarczej – tworzenie pozarolniczych miejsc pracy,
- aktywizacja mieszkańców, wzmocnienie kapitału społecznego,
- zachowanie dziedzictwa kulturowego i przyrodniczego wsi,
- polepszenie zarządzania lokalnymi zasobami i ich waloryzacja,
- poprawa samoorganizacji i zarządzania na poziomie lokalnym.

Na podstawie danych zgromadzonych w diagnozie obszaru LGD oraz przeprowadzonej analizy SWOT, liderzy oraz mieszkańcy obszarów wiejskich uczestniczący w warsztatach strategicznych wytyczyli główne kierunki rozwoju obszaru LGD „Razem dla Powiatu Radziejowskiego”. Projekty finansowane ze środków LSR mają wzmacniać atuty obszaru, uznane za ważne i specyficzne przez mieszkańców, a także podejmować interwencje w obszarach, które są istotne i problematyczne, które stanowią ważny społeczny i gospodarczy problem. Poniżej prezentowana jest koncepcja rozwojowa obszaru działania LGD „Razem dla Powiatu Radziejowskiego”, która finansowana będzie ze środków osi 3 i 4 PROW oraz z innych środków finansowych pozyskanych przez LGD na zintegrowane i innowacyjne projekty wzmacniające spójność oraz konkurencyjność obszaru.

CEL OGÓLNY 1

Stworzenie atrakcyjnej oferty dla obszaru działania LGD „Razem dla Powiatu Radziejowskiego” w oparciu o dziedzictwo przyrodnicze i bogactwo kultury Kujaw



Cel szczegółowy

1.1. Rozwój nowoczesnej bazy turystycznej

Cel szczegółowy


1.2. Przygotowanie i wypromowanie kompleksowego produktu turystycznego

Cel szczegółowy

1.3. Wykorzystanie kultury Kujaw jako wizytówki obszaru działania LGD

CEL OGÓLNY 2

Podniesienie poziomu życia i aktywności społecznej na obszarze działania LGD „Razem dla Powiatu Radziejowskiego”



Cel szczegółowy

2.1. Rozwój sieci nowoczesnej bazy użyteczności publicznej

Cel szczegółowy

2.2. Stworzenie ciekawej oferty integracji, aktywizacji i rozwoju społeczności lokalnej

Cel szczegółowy

2.3. Promocja aktywnego życia i rekreacji

PRZEDSIĘWZIĘCIE I

Nowoczesna baza turystyczna obszaru LGD „Razem dla Powiatu Radziejowskiego”

PRZEDSIĘWZIĘCIE II

Produkt turystyczny obszaru LGD „Razem dla Powiatu Radziejowskiego”

PRZEDSIĘWZIĘCIE III

Obszar LGD „Razem dla Powiatu Radziejowskiego” wizytówką Kujaw

PRZEDSIĘWZIĘCIE IV

Razem dla siebie i Powiatu Radziejowskiego

PRZEDSIĘWZIĘCIE V

Nowoczesne centra integracji i aktywizacji mieszkańców

SCHEMAT LOKALNEJ STRATEGII ROZWOJU

CEL OGÓLNY 1 Stworzenie atrakcyjnej oferty dla obszaru działania LGD „Razem dla Powiatu Radziejowskiego” w oparciu o dziedzictwo przyrodnicze i bogactwo kultury Kujaw					
Cele szczegółowe			Przedsięwzięcia		
1.1. Rozwój nowoczesnej bazy turystycznej			I. Nowoczesna baza turystyczna obszaru LGD „Razem dla Powiatu Radziejowskiego”	II. Produkt turystyczny obszaru LGD „Razem dla Powiatu Radziejowskiego”	III. Obszar LGD „Razem dla Powiatu Radziejowskiego” wizytówką Kujaw
1.2. Przygotowanie i wypromowanie kompleksowego produktu turystycznego					
1.3. Wykorzystanie kultury Kujaw jako wizytówki obszaru działania LGD					
Działania osi 4 związane z realizacją celu ogólnego 1					
4.1.3. Różnicowanie w kierunku działalności nierolniczej	4.1.3. Odnowa i rozwój wsi	4.1.3. Tworzenie i rozwój mikroprzedsiębiorstw	4.3.1. Małe projekty	4.2.1 Projekty współpracy	4.3.1. Nabywanie umiejętności i aktywizacja
Operacje dotyczące: - zwiększenia i poprawy bazy noclegowej w istniejących obiektach turystycznych - tworzenia nowych miejsc noclegowych, także pól namiotowych i kempingowych	Operacje dotyczące: - budowy, przebudowy lub remontu infrastruktury turystycznej - zagospodarowania zbiorników i cieków wodnych w celach rekreacyjnych lub	Operacje dotyczące: - rozwoju i poprawy bazy noclegowej - tworzenie pól namiotowych i kempingowych - tworzenie punktów małej gastronomii	Operacje dotyczące: - oznakowania szlaków i miejsc turystycznych - oznakowania atrakcji turystycznych - zagospodarowanie ciekawych miejsc turystycznych - tworzenie stron internetowych promujących teren i	Operacje dotyczące: - promowania turystyki wiejskiej - rozwój ścieżek rowerowych i konnych - promocja i sprzedaż produktów	Działania LGD: - promocja turystyki obszaru działania LGD „Razem dla Powiatu Radziejowskiego” - promocja produktów regionalnych

<ul style="list-style-type: none"> - tworzenie punktów małej gastronomii, także związanej z produktami lokalnymi - usług turystycznych m.in. jazda konna, wypożyczalnia sprzętu turystycznego - rozwój usług okołoturystycznych 	<ul style="list-style-type: none"> poprawy estetyki miejscowości - odnawiania lub konserwacji lokalnych pomników historycznych i miejsc pamięci - zakupu i odnawiania obiektów charakterystycznych dla regionu lub tradycji budownictwa wiejskiego i ich adaptacja na cele publiczne - budowy, przebudowy, remontów obiektów budowlanych przeznaczonych na cele promocji lokalnych usług i produktów wystawowych, sal 	<ul style="list-style-type: none"> także związanej z produktami lokalnymi - usług turystycznych, m.in. informacja turystyczna, jazdy konne, wypożyczalnie sprzętu turystycznego - usługi dla ludności - budowa i rozbudowa małej infrastruktury turystycznej – m.in. stacje i przystanie wodne 	<ul style="list-style-type: none"> jego atrakcje - organizacja imprez promujących produkt lokalny - organizacja imprez kulturalnych i sportowych - tworzenie punktów informacji turystycznej - rozwój małej infrastruktury technicznej związanej z turystyką i rekreacją - renowacja, zabezpieczenie i oznakowanie kapliczek przydrożnych, pomników przyrody i innych budowli charakterystycznych dla budownictwa regionu 	<p>regionalnych</p>	<ul style="list-style-type: none"> - szkolenia związane z agroturystyką oraz turystyką wiejską - szkolenia związane z wykreowaniem marki lokalnej
--	---	--	---	---------------------	---

	ekspozycyjnych lub witryn - odnawianie elewacji zewnątrznych i dachów w budynkach architektury sakralnej wpisanych do rejestrów zabytków - adaptacji istniejących obiektów w celu przystosowania do użytku turystycznego				
--	--	--	--	--	--

CEL OGÓLNY 2					
Podniesienie poziomu życia i aktywności społecznej na obszarze działania LGD „Razem dla Powiatu Radziejowskiego”					
Cele szczegółowe			Przedsięwzięcia		
2.1. Rozwój sieci nowoczesnej bazy użyteczności publicznej			IV. Razem dla siebie i Powiatu Radziejowskiego	V. Nowoczesne centra integracji i aktywizacji mieszkańców	
2.2. Stworzenie ciekawej oferty integracji, aktywizacji i rozwoju społeczności lokalnej					
2.3. Promocja aktywnego życia i rekreacji					
Działania osi 4 związane z realizacją celu ogólnego 2					
4.1.3. Różnicowanie w kierunku działalności nierolniczej	4.1.3. Odnowa i rozwój wsi	4.1.3. Tworzenie i rozwój mikroprzedsiębiorstw	4.3.1. Małe projekty	4.2.1 Projekty współpracy	4.3.1. Nabywanie umiejętności i aktywizacja
Operacje dotyczące: - podstawowych usług dla ludności (edukacja, sport, zdrowie, opieka) - tworzenia miejsc spotkań, rekreacji i wypoczynku mieszkańców	Operacje dotyczące: - budowy, przebudowy lub remontu infrastruktury sportowo-rekreacyjnej - remontów i wyposażenia świetlic wiejskich - zagospodarowanie	Operacje dotyczące: - usług transportowych - podstawowych usług dla ludności (edukacja, sport, zdrowie, opieka) - tworzenie miejsc spotkań, rekreacji i wypoczynku mieszkańców np. kluby, kawiarnie, siłownie	Operacje dotyczące: - imprez integrujących mieszkańców regionu - tworzenie i rozwój zespołów artystycznych i ludowych kultywujących tradycje terenu - zakup strojów,	Operacje dotyczące: - współpracy w zakresie tworzenia mikroprzedsiębiorst w - powstawania nowych miejsc pracy - wymiany kulturalnej - organizowania imprez	Działania LGD: - powoływanie organizacji pozarządowych - szkolenia z zakresu pozyskiwania funduszy na działalność organizacji pozarządowych - warsztaty

np. kluby, kawiarnie, siłownie - rozwoju przetwórstwa rolno- spożywczego - rozwoju energii odnawialnej z wykorzystaniem biomasy	centrów wsi (parkingi, oświetlenie) - tworzenie placów zabaw	- rozwoju przetwórstwa rolno- spożywczego - rozwoju energii odnawialnej z wykorzystaniem biomasy	eksponatów i innego wyposażenia dla zespołów artystycznych z terenu - wyposażenia świetlic wiejskich i ich remont - aktywizacja świetlic wiejskich (kółka zainteresowań, warsztaty związane np. z tradycją Kujaw etc.) - organizacja szkoleń m.in. z zakresu energii odnawialnej	integrujących zaprzyjaźnione obszary	animacji kultury - podnoszenie kwalifikacji osób zmieniających zawód z rolnictwa - szkolenia z zakresu rozwoju przedsiębiorczość i
---	--	--	---	--	--

OPIS PRZEDSIĘWZIĘĆ W KONTEKŚCIE REALIZACJI CELÓW LSR

I. Nowoczesna baza turystyczna obszaru LGD „Razem dla Powiatu Radziejowskiego”

Realizacja przedsięwzięcia przyczynia się do realizacji:

celu ogólnego

1. Stworzenie atrakcyjnej oferty dla obszaru działania LGD „Razem dla Powiatu Radziejowskiego” w oparciu o dziedzictwo przyrodnicze i bogactwo kultury Kujaw

celu szczegółowego

- 1.1 Rozwój nowoczesnej bazy turystycznej
- 1.2 Przygotowanie i wypromowanie kompleksowego produktu turystycznego

Uzasadnienie

W ramach przedsięwzięcia będą realizowane projekty/operacje przyczyniające się do rozwoju zintegrowanej turystyki terenu. W chwili obecnej baza turystyczna nie jest rozwinięta, brakuje zarówno miejsc noclegowych, jak i całej infrastruktury, tzn. wypożyczalni wszelkiego typu sprzętów turystycznych (rowery, kajaki etc.), ścieżek rowerowych, czy szlaków turystycznych.

Grupy docelowe beneficjentów:

Rolnicy, przedsiębiorcy zainteresowani inwestowaniem turystykę, samorządy i jednostki im podległe (szkoły, domy kultury), organizacje pozarządowe z obszaru objętego LSR

Lista rekomendowanych operacji (projektów)

Odnowa i rozwój wsi -liczba operacji min. 2

Preferowane będą operacje dotyczące: budowy, przebudowy lub remontu infrastruktury turystycznej; zagospodarowania zbiorników i cieków wodnych

w celach rekreacyjnych lub poprawy estetyki miejscowości; adaptacji istniejących obiektów w celu przystosowania do użytku turystycznego;

Różnicowanie w kierunku działalności nierolniczej -liczba operacji min. 3

Preferowane będą operacje dotyczące usług turystycznych.

Tworzenie i rozwój mikroprzedsiębiorstw - liczba operacji min. 3

Preferowane będą operacje dotyczące: usług turystycznych i budowy małej infrastruktury turystycznej.

Małe projekty - liczba operacji min. 10

Preferowane będą operacje dotyczące: promowania turystyki wiejskiej; oznakowania szlaków turystycznych oraz ścieżek rowerowych i konnych; organizacji szkoleń w zakresie prowadzenia działalności turystycznej; organizacji imprez promujących teren i jego zasoby; rozwoju małej infrastruktury technicznej;

Aktywizacja i nabywanie umiejętności -liczba operacji min. 10

Preferowane będą działania: promocji turystyki obszaru działania LGD; organizacja szkoleń związanych z agroturystyką oraz turystyką wiejską; opracowanie planu zagospodarowania, badania obszaru.

Matryca logiczna dla przedsięwzięcia I *Nowoczesna baza turystyczna obszaru LGD 'Razem dla Powiatu Radziejowskiego'*

	Opis	Wskaźniki	Źródła weryfikacji	Założenia/ryzyko
Cel ogólny realizowany przez przedsięwzięcie:	1. Stworzenie atrakcyjnej oferty dla obszaru LGD „Razem dla Powiatu Radziejowskiego” w oparciu o dziedzictwo przyrodnicze i bogactwo kultury Kujaw	Wskaźniki oddziaływania - zostanie przygotowana kompleksowa oferta turystyczna obszaru LGD „Razem dla Powiatu Radziejowskiego” - wzrosną dochody gmin z tytułu prowadzenia działalności turystycznej - powstaną 2 gospodarstwa agroturystyczne	- regionalny kalendarz imprez kulturalnych i sportowych - dane regionalnej organizacji turystycznej - budżety gmin	Utworzenie zintegrowanej oferty turystycznej obszaru LGD „Razem dla Powiatu Radziejowskiego”.
Cele szczegółowe realizowane przez przedsięwzięcie	1.1. Rozwój nowoczesnej bazy turystycznej 1.2. Przygotowanie i wypromowanie kompleksowego produktu	Wskaźniki rezultatu - do 2015 r. 3000 uczestników imprez organizowanych na terenie obszaru LGD „Razem dla Powiatu Radziejowskiego” - do 2015 r. min. 5	- raport imprez, oświadczenia - dane LGD na podstawie oświadczeń beneficjentów	Będzie rosło zainteresowanie agroturystyką i turystyką wiejską w regionie i całej Polsce.

	turystycznego	pozarolniczych miejsc pracy utworzonych/związanych bezpośrednio z realizacją przedsięwzięcia - do 2015 r. ok. 100 osób korzystających z nowej infrastruktury turystycznej - do 2015 r. ok. 300 osób korzystających z nowej bazy noclegowej		
Działania PROW				
Odnowa i rozwój wsi	Operacje dotyczące: - budowy, przebudowy lub remontu infrastruktury turystycznej - zagospodarowania zbiorników i cieków wodnych w celach rekreacyjnych lub poprawy estetyki miejscowości - odnawiania lub konserwacji lokalnych pomników historycznych i	Wskaźniki produktu: Zrealizowane zostaną min. 2 operacje	- dokumentacja w siedzibie LGD (m.in. dokumentacja odbioru technicznego)	W odpowiednim czasie przygotowana zostanie dokumentacja związana z lokalizacją inwestycji.

	<p>miejsz pamięci</p> <ul style="list-style-type: none"> - zakupu i odnawiania obiektów charakterystycznych dla regionu lub tradycji budownictwa wiejskiego i ich adaptacja na cele publiczne - budowy, przebudowy, remontów obiektów budowlanych przeznaczonych na cele promocji lokalnych usług i produktów wystawowych, sal ekspozycyjnych lub witryn - odnawianie elewacji zewnętrznych i dachów w budynkach architektury sakralnej wpisanych do rejestru zabytków - adaptacji istniejących obiektów w celu 			
--	---	--	--	--

	przystosowania do użytku turystycznego			
Różnicowanie w kierunku działalności nierolniczej	<p>Operacje dotyczące:</p> <ul style="list-style-type: none"> - zwiększenia i poprawy bazy noclegowej w istniejących obiektach turystycznych - tworzenia nowych miejsc noclegowych, także pól namiotowych i kempingowych - tworzenie punktów małej gastronomii, także związanej z produktami lokalnymi - usług turystycznych m.in. jazda konna, wypożyczalnia sprzętu turystycznego - rozwój usług okołoturystycznych 	<p>Wskaźniki produktu: Zrealizowane zostaną min. 3 operacje</p>	<ul style="list-style-type: none"> - dokumentacja w siedzibie LGD - wpisy do rejestru w urzędach gmin 	
Tworzenie i rozwój mikroprzedsiębiorstw	<p>Operacje dotyczące:</p> <ul style="list-style-type: none"> - rozwoju i poprawy 	<p>Wskaźniki produktu: Zrealizowane zostaną</p>	<ul style="list-style-type: none"> - dokumentacja w siedzibie LGD 	

	bazy noclegowej - tworzenie pól namiotowych i kempingowych - tworzenie punktów małej gastronomii także związanej z produktami lokalnymi - usług turystycznych, m.in. informacja turystyczna, jazdy konne, wypożyczalnie sprzętu turystycznego - usługi dla ludności budowa i rozbudowa małej infrastruktury turystycznej m.in. stacje i przystanie wodne	min. 3 operacje	- wpisy do rejestru w urzędach gmin	
Małe projekty	Operacje dotyczące: - oznakowania szlaków i miejsc turystycznych - oznakowania atrakcji turystycznych - zagospodarowanie ciekawych miejsc turystycznych - tworzenie stron	Wskaźniki produktu: Zrealizowanych zostanie min. 10 operacji	- dokumentacja w siedzibie LGD - (m.in. dokumentacja odbioru technicznego, raporty z przeprowadzonych szkoleń i imprez)	

	<p>internetowych promujących teren i jego atrakcje</p> <ul style="list-style-type: none"> - organizacja imprez promujących produkt lokalny - organizacja imprez kulturalnych i sportowych - tworzenie punktów informacji turystycznej - rozwój małej infrastruktury technicznej związanej z turystyką i rekreacją - renowacja, zabezpieczenie i oznakowanie kapliczek przydrożnych, pomników przyrody i innych budowli charakterystycznych dla budownictwa regionu 			
Funkcjonowanie LGD, nabywanie	<p>Działania LGD:</p> <ul style="list-style-type: none"> - promocja turystyki 	<p>Wskaźniki produktu:</p> <p>Zrealizowanych zostanie</p>		

umiejętności i aktywizacja	<p>obszaru działania LGD „Razem dla Powiatu Radziejowskiego”</p> <p>- szkolenia związane z agroturystyką oraz turystyką wiejską</p>	min. 10 operacji		
-----------------------------------	---	------------------	--	--

II. Produkt turystyczny obszaru LGD „Razem dla Powiatu Radziejowskiego”

Realizacja przedsięwzięcia przyczynia się do realizacji:

- | | |
|---------------------------|---|
| celu ogólnego | 1. Stworzenie atrakcyjnej oferty dla obszaru działania LGD „Razem dla Powiatu Radziejowskiego” w oparciu o dziedzictwo przyrodnicze i bogactwo kultury Kujaw |
| celu szczegółowego | 1.1 Rozwój nowoczesnej bazy turystycznej,
1.2 Przygotowanie i wypromowanie kompleksowego produktu turystycznego,
1.3 Wykorzystanie kultury Kujaw jako wizytówki obszaru działania LGD |

Uzasadnienie

W ramach przedsięwzięcia będą realizowane projekty/operacje przyczyniające się do rozwoju kompleksowego produktu turystycznego w oparciu o walory przyrodnicze i kulturowe naszego terenu. Na obszarze znajduje się wiele interesujących zabytków i miejsc ciekawych krajobrazowo, dlatego też głównym zadaniem jest wypromowanie i udostępnienie tych miejsc turystom. Rozwija się agroturystyka, coraz więcej osób chętnie korzysta z możliwości spędzenia czasu z dala od miejskiego zgiełku, a także wypróbowania produktów regionalnych i tradycyjnych. Produkty lokalne uatrakcyjniają ofertę turystyczną, dlatego też będą podejmowane działania na rzecz rozwoju i promocji produktów lokalnych bazujących na lokalnych zasobach i nawiązujących do tradycji, głównie poprzez imprezy promocyjne, stworzenie marki lokalnej. Jednocześnie podjęte zostaną działania promocyjne i edukacyjne, mające na celu uzmysłowienie mieszkańcom obszaru LGD „Razem dla Powiatu Radziejowskiego”, jakimi zasobami przyrodniczymi i kulturowymi dysponujemy. Istotna jest w tym kontekście edukacja ekologiczna

i prośrodowiskowa niezbędna do rozwijania turystyki w oparciu o zasady zrównoważonego rozwoju.

Grupy docelowe beneficjentów

Rolnicy i przedsiębiorcy zainteresowani inwestowaniem w turystykę i produkty lokalne, samorządy i jednostki im podległe (szkoły, domy kultury), organizacje pozarządowe z obszaru LSR.

Lista rekomendowanych operacji (projektów)

Odnowa i rozwój wsi -liczba operacji min. 2

Preferowane będą operacje dotyczące: budowy, przebudowy lub remontu infrastruktury turystycznej; zagospodarowania zbiorników i cieków wodnych w celach rekreacyjnych lub poprawy estetyki miejscowości; adaptacji istniejących obiektów w celu przystosowania do użytku turystycznego; budowy, przebudowy, remontów obiektów budowlanych przeznaczonych na cele promocji lokalnych usług i produktów; odnawianie elewacji zewnętrznych i dachów budynków architektury sakralnej; zakupu o odnawiania obiektów charakterystycznych dla danego regionu lub tradycji budownictwa wiejskiego i ich adaptacja na cele publiczne.

Różnicowanie w kierunku działalności nierolniczej -liczba operacji min. 4

Preferowane będą operacje dotyczące usług turystycznych.

Tworzenie i rozwój mikroprzedsiębiorstw -liczba operacji min. 4

Preferowane będą operacje dotyczące usług turystycznych i dla ludności.

Małe projekty -liczba operacji min. 10

Preferowane będą operacje dotyczące: promowania turystyki wiejskiej; organizacji szkoleń w zakresie produktów i marki lokalnej; organizacji imprez promujących teren i jego zasoby w tym produkty lokalne.

Aktywizacja i nabywanie umiejętności -liczba operacji min. 10

Preferowane będą działania: promocji turystyki i produktów lokalnych obszaru LGD; organizacja szkoleń związanych z produktem i marką lokalną;

Matryca logiczna dla przedsięwzięcia II Produkt turystyczny obszaru LGD „Razem dla Powiatu Radziejowskiego”

	Opis	Wskaźniki	Źródła weryfikacji	Założenia/ryzyko
Cel ogólny realizowany przez przedsięwzięcie:	1. Stworzenie atrakcyjnej oferty dla obszaru działania LGD „Razem dla Powiatu Radziejowskiego” w oparciu o dziedzictwo przyrodnicze i bogactwo kultury Kujaw	Wskaźniki oddziaływania - zostanie przygotowana kompleksowa oferta turystyczna obszaru LGD „Razem dla Powiatu Radziejowskiego” - wzrosną dochody gmin z tytułu prowadzenia działalności turystycznej	- regionalny kalendarz imprez kulturalnych i sportowych - dane regionalnej organizacji turystycznej - budżety gmin	Utworzenie zintegrowanej oferty turystycznej obszaru LGD „Razem dla Powiatu Radziejowskiego”, także poprzez działania nie wpisujące się w obszar LSR
Cele szczegółowe realizowane przez przedsięwzięcie	1.1. Rozwój nowoczesnej bazy turystycznej 1.2. Przygotowanie i wypromowanie kompleksowego produktu turystycznego 1.3. Wykorzystanie kultury Kujaw jako wizytówki	Wskaźniki rezultatu - do 2015 r. 3000 uczestników imprez organizowanych na terenie obszaru LGD „Razem dla Powiatu Radziejowskiego” - do 2015 r. min. 5 pozarolniczych miejsc pracy utworzonych/związanych bezpośrednio z realizacją	- raport imprez, oświadczenia - dane LGD na podstawie oświadczeń beneficjentów	Będzie rosło zainteresowanie agroturystyką i turystyką wiejską w regionie i całej Polsce.

	obszaru działania LGD	przedsięwzięcia - do 2015 r. ok. 100 osób korzystających z nowej infrastruktury turystycznej - do 2015 r. ok. 300 osób korzystających z oferty turystycznej		
Działania PROW				
Odnowa i rozwój wsi	Operacje dotyczące: - budowy, przebudowy lub remontu infrastruktury turystycznej - zagospodarowania zbiorników i cieków wodnych w celach rekreacyjnych lub poprawy estetyki miejscowości - odnawiania lub konserwacji lokalnych pomników historycznych i miejsc pamięci - zakupu i odnawiania obiektów charakterystycznych	Wskaźniki produktu: Zrealizowane zostaną min. 2 operacje	- dokumentacja w siedzibie LGD (m.in. dokumentacja odbioru technicznego)	W odpowiednim czasie przygotowana zostanie dokumentacja związana z lokalizacją inwestycji.

	<p>dla regionu lub tradycji budownictwa wiejskiego i ich adaptacja na cele publiczne</p> <ul style="list-style-type: none"> - budowy, przebudowy, remontów obiektów budowlanych przeznaczonych na cele promocji lokalnych usług i produktów wystawowych, sal ekspozycyjnych lub witryn - odnawianie elewacji zewnętrznych i dachów w budynkach architektury sakralnej wpisanych do rejestru zabytków - adaptacji istniejących obiektów w celu przystosowania do użytku turystycznego 			
Różnicowanie w kierunku działalności	Operacje dotyczące: <ul style="list-style-type: none"> - zwiększenia i 	Wskaźniki produktu: Zrealizowane zostaną	- dokumentacja w siedzibie LGD	Rolnicy będą zainteresowani

nierolniczej	<p>poprawy bazy noclegowej w istniejących obiektach turystycznych</p> <ul style="list-style-type: none"> - tworzenia nowych miejsc noclegowych, także pól namiotowych i kempingowych - tworzenie punktów małej gastronomii, także związanej z produktami lokalnymi - usług turystycznych m.in. jazda konna, wypożyczalnia sprzętu turystycznego - rozwój usług okołoturystycznych 	min. 4 operacje	- wpisy do rejestru w urzędach gmin	uruchomieniem pozarolniczej działalności
Tworzenie i rozwój mikroprzedsiębiorstw	<p>Operacje dotyczące:</p> <ul style="list-style-type: none"> - rozwoju i poprawy bazy noclegowej - tworzenie pól namiotowych i kempingowych - tworzenie punktów 	<p>Wskaźniki produktu:</p> <p>Zrealizowane zostaną min. 4 operacje</p>	<ul style="list-style-type: none"> - dokumentacja w siedzibie LGD - wpisy do rejestru w urzędach gmin 	Powstaną nowe firmy w branży turystycznej.

	małej gastronomii także związanej z produktami lokalnymi - usług turystycznych, m.in. informacja turystyczna, jazdy konne, wypożyczalnie sprzętu turystycznego - usługi dla ludności budowa i rozbudowa małej infrastruktury turystycznej m.in. stacje i przystanie wodne			
Małe projekty	Operacje dotyczące: - oznakowania szlaków i miejsc turystycznych - oznakowania atrakcji turystycznych - zagospodarowanie ciekawych miejsc turystycznych - tworzenie stron internetowych promujących teren i jego atrakcje - organizacja imprez promujących produkt	Wskaźniki produktu: Zrealizowanych zostanie min. 10 operacji	- dokumentacja w siedzibie LGD - (m.in. dokumentacja odbioru technicznego, raporty z przeprowadzonych szkoleń i imprez)	Znajdą się podmioty zainteresowane wdrożeniem inicjatyw i prowadzeniem imprez.

	lokalny - organizacja imprez kulturalnych i sportowych - tworzenie punktów informacji turystycznej - rozwój małej infrastruktury technicznej związanej z turystyką i rekreacją - renowacja, zabezpieczenie i oznakowanie kapliczek przydrożnych, pomników przyrody i innych budowli charakterystycznych dla budownictwa regionu			
Funkcjonowanie LGD, nabywanie umiejętności i aktywizacja	Działania LGD: - promocja turystyki obszaru LGD „Razem dla Powiatu Radziejowskiego” - promocja produktów lokalnych	Wskaźniki produktu: Zrealizowanych zostanie min. 10 operacji	- kalendarz imprez, - rejestr prowadzonych szkoleń, - rejestr zaświadczeń	

	<ul style="list-style-type: none"> - szkolenia związane z agroturystyką oraz turystyką wiejską - Szkolenia związane z wykreowaniem marki lokalnej 			
--	---	--	--	--

III. Obszar LGD „Razem dla Powiatu Radziejowskiego” wizytówką Kujaw

Realizacja przedsięwzięcia przyczynia się do realizacji:

celu ogólnego

1. Stworzenie atrakcyjnej oferty dla obszaru działania LGD „Razem dla Powiatu Radziejowskiego” w oparciu o dziedzictwo przyrodnicze i bogactwo kultury Kujaw

celu szczegółowego

- 1.2 Przygotowanie i wypromowanie kompleksowego produktu turystycznego,
- 1.3 Wykorzystanie kultury Kujaw jako wizytówki obszaru działania LGD

Uzasadnienie

W ramach przedsięwzięcia będą realizowane projekty/operacje przyczyniające się do przygotowania i wypromowania bogatej oferty turystycznej regionu, która opiera się także na kulturze Kujaw. Na obszarze działają liczne organizacje pielęgnujące i reaktywujące stare zwyczaje i obrzędy, związane z kulturą kujawską, które odżywają na imprezach organizowanych na terenie działania LGD, co już w chwili obecnej przynosi wymierny efekt w postaci turystów.

Grupy docelowe beneficjentów

Rolnicy, przedsiębiorcy zainteresowani inwestowaniem w turystykę i produkty lokalne, samorządy i jednostki im podległe (szkoły, domy kultury), organizacje pozarządowe z obszaru LSR.

Lista rekomendowanych operacji (projektów)

Odnowa i rozwój wsi - liczba operacji min. 2

Preferowane będą operacje dotyczące odnawiania obiektów charakterystycznych dla naszego regionu i tradycji budownictwa wiejskiego i ich adaptacja na cele publiczne; budowy, przebudowy, remontów obiektów budowlanych przeznaczonych na cele promocji lokalnych usług i produktów; odnawianie

elewacji zewnętrznych i dachów budynków architektury sakralnej;
organizowanie przeglądów i festiwali zespołów ludowych.

Różnicowanie w kierunku działalności nierolniczej -liczba operacji min. 3

Preferowane będą operacje dotyczące usług turystycznych głównie związanych z produktem lokalnym.

Tworzenie i rozwój mikroprzedsiębiorstw -liczba operacji min. 3

Preferowane będą operacje dotyczące usług turystycznych głównie związanych z produktem lokalnym.

Małe projekty -liczba operacji min. 10

Preferowane będą operacje dotyczące: promowania turystyki wiejskiej; organizacji szkoleń w zakresie produktów i marki lokalnej; organizacji imprez promujących teren, jego zasoby w tym produkty lokalne. Zakup strojów dla zespołów folklorystycznych i innego wyposażenia.

Aktywizacja i nabywanie umiejętności -liczba operacji min. 10

Preferowane będą działania: promocji turystyki i produktów lokalnych obszaru LGD „Razem dla Powiatu Radziejowskiego”; organizacja szkoleń związanych z produktem i marką lokalną;

Matryca logiczna dla przedsięwzięcia III Obszar LGD „Razem dla Powiatu Radziejowskiego” wizytówką Kujaw

	Opis	Wskaźniki	Źródła weryfikacji	Założenia/ryzyko
Cel ogólny realizowany przez przedsięwzięcie:	1. Stworzenie atrakcyjnej oferty dla obszaru działania LGD „Razem dla Powiatu Radziejowskiego” w oparciu o dziedzictwo przyrodnicze i bogactwo kultury Kujaw	Wskaźniki oddziaływania - zostanie przygotowana kompleksowa oferta turystyczna obszaru LGD „Razem dla Powiatu Radziejowskiego” - wzrosną dochody gmin z tytułu prowadzenia działalności turystycznej	- regionalny kalendarz imprez kulturalnych i sportowych - dane regionalnej organizacji turystycznej - budżety gmin	Utworzenie zintegrowanej oferty turystycznej obszaru LGD „Razem dla Powiatu Radziejowskiego”, także poprzez działania nie wpisujące się w obszar LSR
Cele szczegółowe realizowane przez przedsięwzięcie	1.2 Przygotowanie i wypromowanie kompleksowego produktu turystycznego 1.3. Wykorzystanie kultury Kujaw jako wizytówki obszaru działania LGD	Wskaźniki rezultatu - do 2015 r. 3000 uczestników imprez organizowanych na terenie obszaru LGD „Razem dla Powiatu Radziejowskiego” - do 2015 r. ok. 300 osób korzystających z oferty turystycznej	- raport imprez, oświadczenia - dane LGD na podstawie oświadczeń beneficjentów	Będzie rosło zainteresowanie agroturystyką i turystyką wiejską oraz produktem lokalnym w regionie, w Polsce i zagranicą.
Działania PROW				

Odnowa i rozwój wsi	<p>Operacje dotyczące:</p> <ul style="list-style-type: none"> - budowy, przebudowy lub remontu infrastruktury turystycznej - zagospodarowania zbiorników i cieków wodnych w celach rekreacyjnych lub poprawy estetyki miejscowości - odnawiania lub konserwacji lokalnych pomników historycznych i miejsc pamięci - zakupu i odnawiania obiektów charakterystycznych dla regionu lub tradycji budownictwa wiejskiego i ich adaptacja na cele publiczne - budowy, przebudowy, remontów obiektów budowlanych przeznaczonych na 	<p>Wskaźniki produktu:</p> <p>Zrealizowanych zostanie min. 2 operacje</p>	<p>- dokumentacja w siedzibie LGD (m.in. dokumentacja odbioru technicznego)</p>	<p>W odpowiednim czasie przygotowana zostanie dokumentacja związana z lokalizacją inwestycji.</p>
----------------------------	---	--	---	---

	<p>cele promocji lokalnych usług i produktów, w tym pawilonów, punktów wystawowych, sal ekspozycyjnych lub witryn</p> <ul style="list-style-type: none"> - odnawianie elewacji zewnętrznych i dachów w budynkach architektury sakralnej wpisanych do rejestru zabytków - adaptacji istniejących obiektów w celu przystosowania do użytku turystycznego 			
Różnicowanie w kierunku działalności nierolniczej	<p>Operacje dotyczące:</p> <ul style="list-style-type: none"> - zwiększenia i poprawy bazy noclegowej w istniejących obiektach turystycznych - tworzenia nowych miejsc noclegowych, także pól namiotowych i kempingowych 	<p>Wskaźniki produktu: Zrealizowanych zostanie min. 2 operacje</p>	<ul style="list-style-type: none"> - dokumentacja w siedzibie LGD - wpisy do rejestru w urzędach gmin 	<p>Rolnicy będą zainteresowani uruchomieniem pozarolniczej działalności</p>

	<ul style="list-style-type: none"> - tworzenie punktów małej gastronomii, także związanej z produktami lokalnymi - usług turystycznych m.in. jazda konna, wypożyczalnia sprzętu turystycznego - rozwój usług okołoturystycznych 			
Tworzenie i rozwój mikroprzedsiębiorstw	<p>Operacje dotyczące:</p> <ul style="list-style-type: none"> - rozwoju i poprawy bazy noclegowej - tworzenie pól namiotowych i kempingowych - tworzenie punktów małej gastronomii także związanej z produktami lokalnymi - usług turystycznych, m.in. informacja turystyczna, jazdy konne, wypożyczalnie sprzętu turystycznego - usługi dla ludności - budowa i rozbudowa małej infrastruktury 	<p>Wskaźniki produktu:</p> <p>Zrealizowanych zostanie min. 2 operacje</p>	<ul style="list-style-type: none"> - dokumentacja w siedzibie LGD - wpisy do rejestru w urzędach gmin 	<p>Lokalne firmy zdecydują się podejmować działalność turystyczną.</p>

	turystycznej m.in. stacje i przystanie wodne			
Małe projekty	<p>Operacje dotyczące:</p> <ul style="list-style-type: none"> - oznakowania szlaków i miejsc turystycznych - oznakowania atrakcji turystycznych - zagospodarowanie ciekawych miejsc turystycznych - tworzenie stron internetowych promujących teren i jego atrakcje - organizacja imprez promujących produkt lokalny - organizacja imprez kulturalnych i sportowych - tworzenie punktów informacji turystycznej - rozwój małej infrastruktury technicznej związanej z turystyką i rekreacją 	<p>Wskaźniki produktu:</p> <p>Zrealizowanych zostanie min. 5 operacji</p>	<ul style="list-style-type: none"> - dokumentacja w siedzibie LGD - (m.in. dokumentacja odbioru technicznego, raporty z przeprowadzonych szkoleń i imprez) 	<p>Znajdą się podmioty zainteresowane wdrożeniem inicjatyw i prowadzeniem imprez.</p>

	<ul style="list-style-type: none"> - renowacja, zabezpieczenie i oznakowanie kapliczek przydrożnych, pomników przyrody i innych budowli charakterystycznych dla budownictwa regionu 			
Funkcjonowanie LGD, nabywanie umiejętności i aktywizacja	<p>Działania LGD:</p> <ul style="list-style-type: none"> - promocja turystyki obszaru LGD „Razem dla Powiatu Radziejowskiego” - promocja produktów lokalnych - szkolenia związane z agroturystyką oraz turystyką wiejską - Szkolenia związane z wykreowaniem marki lokalnej 	<p>Wskaźniki produktu:</p> <p>Zrealizowanych zostanie min. 5 operacji</p>		

IV. Razem dla siebie i Powiatu Radziejowskiego

Realizacja przedsięwzięcia przyczynia się do realizacji:

celu ogólnego

2. Podniesienie poziomu życia i aktywności społecznej na obszarze działania LGD „Razem dla Powiatu Radziejowskiego”

celów szczegółowych

2.1 Rozwój sieci nowoczesnej bazy użyteczności publicznej,

2.2 Stworzenie ciekawej oferty integracji, aktywizacji i rozwoju społeczności lokalnej,

2.3 Promocja aktywnego życia i rekreacji,

Uzasadnienie

Istotnym obszarem według członków LGD jest integracja i aktywizacja mieszkańców obszaru. Doświadczenie LGD pokazuje, że mieszkańcy obszaru mają duże potrzeby w zakresie integracji i oferty spędzania czasu wolnego na wsi. Projekty realizowane do tej pory m.in. festyny, spotkania tematyczne, czy szkolenia cieszyły się dużym zainteresowaniem. W ramach LSR wspierane będą inicjatywy oddolne mieszkańców w zakresie organizowania czasu wolnego, zagospodarowania świetlic wiejskich, tworzenia oferty edukacyjnej, kulturowej i sportowej dla różnych grup wiekowych w poszczególnych wsiach, które w efekcie mają się stać aktywne, zintegrowane i dobrze zorganizowane.

Wspierane będą także wszelkie inicjatywy mające na celu tworzenie nowych miejsc pracy oraz rozwój lub przekwalifikowanie osób zatrudnionych lub poszukujących pracy.

Grupy docelowe beneficjentów

Rolnicy, przedsiębiorcy zainteresowani inwestowaniem w przetwórstwo rolno-spożywcze i produkty lokalne, samorządy i jednostki im podległe (szkoły, domy kultury), organizacje pozarządowe z obszaru LSR.

Lista rekomendowanych operacji (projektów)

Odnowa i rozwój wsi -liczba operacji min. 5

Preferowane będą operacje dotyczące: budowy, przebudowy i remontu infrastruktury sportowo-rekreacyjnej; remontów i wyposażania świetlic wiejskich; zagospodarowania centrów wsi;

Różnicowanie w kierunku działalności nierolniczej -liczba operacji min. 4

Preferowane będą operacje dotyczące: podstawowych usług dla ludności (edukacja, sport, zdrowie, opieka), rozwoju energii odnawialnej z wykorzystaniem biomasy, tworzenia miejsc spotkań, rekreacji i wypoczynku mieszkańców np. kluby, kawiarnie, siłownie.

Tworzenie i rozwój mikroprzedsiębiorstw -liczba operacji min. 4

Preferowane będą operacje dotyczące: podstawowe usługi dla ludności (edukacja, sport, zdrowie, opieka), rozwoju energii odnawialnej z wykorzystaniem biomasy, tworzenia miejsc spotkań, rekreacji i wypoczynku mieszkańców np. kluby, kawiarnie, siłownie.

Małe projekty -liczba operacji min. 10

Preferowane będą operacje dotyczące: imprez integrujących i aktywizujących społeczność lokalną, tworzenie zespołów artystycznych i ludowych; zakup strojów i eksponatów dla zespołów artystycznych; aktywizacja świetlic wiejskich; organizacja szkoleń, m.in. z zakresu energii odnawialnej.

Aktywizacja i nabywanie umiejętności -liczba operacji min. 10

Preferowane będą działania: szkolenia z zakresu działalności organizacji pozarządowych; warsztaty animacji kultury, szkolenia z zakresu zarządzania.

Matryca logiczna dla przedsięwzięcia IV Razem dla siebie i Powiatu Radziejowskiego

	Opis	Wskaźniki	Źródła weryfikacji	Założenia/ryzyko
Cel ogólny realizowany przez przedsięwzięcie:	2. Podniesienie poziomu życia i aktywności społecznej na obszarze działania LGD „Razem dla Powiatu Radziejowskiego”	Wskaźniki oddziaływania - Poprawi się integracja społeczności na terenach wiejskich -Zwiększy się zaangażowanie ludzi w aktywizację i integrację	- dane LGD na podstawie oświadczeń beneficjentów	- utworzenie ciekawej oferty spędzania wolnego czasu na wsi - aktywizacja społeczności lokalnej
Cele szczegółowe realizowane przez przedsięwzięcie	2.1. Rozwój sieci nowoczesnej bazy użyteczności publicznej 2.2. Stworzenie ciekawej oferty integracji, aktywizacji i rozwoju społeczności lokalnej 2.3. Promocja aktywnego życia i rekreacji	Wskaźniki rezultatu - do 2015 r. kilka wsi będzie miało w pełni zagospodarowane centra wsi na potrzeby rekreacyjno-sportowe - Do 2015 r. zostanie otwartych kilka nowych miejsc spotkań mieszkańców wsi	- dane LGD na podstawie oświadczeń beneficjentów	
Działania PROW				

Odnowa i rozwój wsi	<p>Operacje dotyczące:</p> <ul style="list-style-type: none"> - budowy, przebudowy lub remontu infrastruktury sportowo-rekreacyjnej - remontów i wyposażenia świetlic wiejskich - zagospodarowanie centrów wsi (parkingi, oświetlenie) - tworzenie placów zabaw 	<p>Wskaźniki produktu:</p> <p>Zrealizowanych zostanie min. 5 operacji</p>	<p>- dokumentacja w siedzibie LGD (m.in. dokumentacja odbioru technicznego)</p>	<p>W odpowiednim czasie przygotowana zostanie dokumentacja związana z lokalizacją inwestycji.</p>
Różnicowanie w kierunku działalności nierolniczej	<p>Operacje dotyczące:</p> <ul style="list-style-type: none"> - rozwoju energii odnawialnej z wykorzystaniem biomasy - podstawowych usług dla ludności (edukacja, sport, zdrowie, opieka) - tworzenia miejsc spotkań, rekreacji i wypoczynku mieszkańców np. kluby, kawiarnie, 	<p>Wskaźniki produktu:</p> <p>Zrealizowane zostaną min. 4 operacje</p>	<p>- dokumentacja w siedzibie LGD</p> <p>- wpisy do rejestru w urzędach gmin</p>	<p>Rolnicy będą zainteresowani uruchomieniem pozarolniczej działalności</p>

	siłownie - rozwoju przetwórstwa rolno-spożywczego			
Tworzenie i rozwój mikroprzedsiębiorstw	Operacje dotyczące: - inwestycji prośrodowiskowych - podstawowych usług dla ludności (edukacja, sport, zdrowie, opieka) - tworzenia miejsc spotkań, rekreacji i wypoczynku mieszkańców np. kluby, kawiarnie, siłownie - rozwoju przetwórstwa rolno-spożywczego	Wskaźniki produktu: Zrealizowane zostaną min. 4 operacje	- dokumentacja w siedzibie LGD - wpisy do rejestru w urzędach gmin	Lokalne firmy zdecydują się podejmować działalność turystyczną.
Małe projekty	Operacje dotyczące: - organizowania imprez integrujących mieszkańców regionu - organizowania szkoleń m.in. z zakresu energii odnawialnej - tworzenia i rozwoju zespołów artystycznych i	Wskaźniki produktu: Zrealizowanych zostanie min. 10 operacji	- dokumentacja w siedzibie LGD - (m.in. dokumentacja odbioru technicznego, raporty z przeprowadzonych szkoleń i imprez)	Znajdą się podmioty zainteresowane wdrożeniem inicjatyw i prowadzeniem imprez.

	<p>ludowych kultywujących tradycje terenu</p> <ul style="list-style-type: none"> - zakup strojów, eksponatów i innego rodzaju wyposażenia dla zespołów artystycznych z terenu działania LGD - budowa placów zabaw - wyposażenia świetlic wiejskich i ich remont - aktywizacja świetlic wiejskich (kółka zainteresowań, warsztaty związane np. z tradycją obszaru LGD) 			
<p>Funkcjonowanie LGD, nabywanie umiejętności i aktywizacja</p>	<p>Działania LGD:</p> <ul style="list-style-type: none"> - promocja turystyki obszaru LGD „Razem dla Powiatu Radziejowskiego” - promocja produktów lokalnych - szkolenia związane z agroturystyką oraz turystyką wiejską 	<p>Wskaźniki produktu:</p> <p>Zrealizowanych zostanie min. 10 operacji</p>	<ul style="list-style-type: none"> - dokumentacja w siedzibie LGD - (m.in. dokumentacja odbioru technicznego, raporty z przeprowadzonych szkoleń i imprez) 	<p>Znajdą się podmioty zainteresowane wdrożeniem inicjatyw i prowadzeniem imprez.</p>

	- Szkolenia związane z wykreowaniem marki lokalnej			
--	--	--	--	--

V. Nowoczesne centra integracji i aktywizacji mieszkańców

Realizacja przedsięwzięcia przyczynia się do realizacji:

- | | |
|---------------------------|---|
| celu ogólnego | 2. Podniesienie poziomu życia i aktywności społecznej na obszarze działania LGD „Razem dla Powiatu Radziejowskiego” |
| celu szczegółowego | 2.1 Rozwój sieci nowoczesnej bazy użyteczności publicznej,
2.2 Stworzenie ciekawej oferty integracji, aktywizacji i rozwoju społeczności lokalnej,
2.3 Promocja aktywnego życia i rekreacji |

Uzasadnienie

Rozwój infrastruktury społecznej jest niezbędny do prawidłowego rozwoju społeczności lokalnych. Częstą barierą rozwoju aktywności społecznej na wsiach jest brak odpowiednich pomieszczeń, obiektów, które mogłyby wokół siebie gromadzić lokalną społeczność, stwarzać warunki do rozwijania zainteresowań, kultywowania tradycji lokalnych. W czasie warsztatów strategicznych mieszkańcy często wskazywali na te problemy – brak świetlicy wiejskiej o odpowiednim standardzie, mała ilość placów zabaw dla dzieci, zaniedbane parki, brak zagospodarowanych i estetycznych centrów wsi jako atrakcyjnych miejsc spotkań i wspólnych przedsięwzięć mieszkańców. W dalszym ciągu w większości wsi obszaru LGD brakuje obiektów rekreacyjnych i sportowych o standardzie spełniającym oczekiwania młodzieży i dorosłych mieszkańców. Aby wieś była aktywna i dobrze zorganizowana potrzebuje odpowiedniej infrastruktury do publicznego użytku, dlatego LGD wspiera w ramach LSR przedsięwzięcia związane z remontem i wyposażeniem świetlic wiejskich, budową wiejskich placów zabaw i boisk sportowych, adaptacji nieużytkowanych obiektów na cele publiczne m.in. miejsca spotkań, izby pamięci i tradycji, wiejskie centra aktywności itp. Wspierane będą także

wszelkie inicjatywy mające na celu tworzenie nowych miejsc pracy oraz rozwój lub przekwalifikowanie osób zatrudnionych lub poszukujących pracy.

Grupy docelowe beneficjentów

Rolnicy, przedsiębiorcy zainteresowani inwestowaniem w przetwórstwo rolno-spożywcze

i produkty lokalne, samorządy i jednostki im podległe (szkoły, domy kultury), organizacje pozarządowe z obszaru LSR.

Lista rekomendowanych operacji (projektów)

Odnowa i rozwój wsi -liczba operacji min. 4

Preferowane będą operacje dotyczące: budowy, przebudowy i remontu infrastruktury sportowo-rekreacyjnej; remontów i wyposażania świetlic wiejskich; zagospodarowanie centrów wsi;

Różnicowanie w kierunku działalności nierolniczej -liczba operacji min. 5

Preferowane będą operacje dotyczące usług dla ludności.

Tworzenie i rozwój mikroprzedsiębiorstw -liczba operacji min. 5

Preferowane będą operacje dotyczące usług dla ludności.

Małe projekty -liczba operacji min. 12

Preferowane będą operacje dotyczące zakupu strojów i eksponatów dla zespołów artystycznych; budowa placów zabaw, wyposażanie świetlic wiejskich i ich remont.

Matryca logiczna dla przedsięwzięcia V *Nowoczesne centra integracji i aktywizacji mieszkańców*

	Opis	Wskaźniki	Źródła weryfikacji	Założenia/ryzyko
Cel ogólny realizowany przez przedsięwzięcie:	2. Podniesienie poziomu życia i aktywności społecznej na obszarze działania LGD „Razem dla Powiatu Radziejowskiego”	Wskaźniki oddziaływania - Poprawi się integracja społeczności na terenach wiejskich -Zwiększy się zaangażowanie ludzi w aktywizację i integrację	- dane LGD na podstawie oświadczeń beneficjentów	- utworzenie ciekawej oferty spędzania wolnego czasu na wsi - aktywizacja społeczności lokalnej
Cele szczegółowe realizowane przez przedsięwzięcie	2.1. Rozwój sieci nowoczesnej bazy użyteczności publicznej 2.2. Stworzenie ciekawej oferty integracji, aktywizacji i rozwoju społeczności lokalnej 2.3. Promocja aktywnego życia i rekreacji	Wskaźniki rezultatu - do 2015 r. kilka wsi będzie miało w pełni zagospodarowane centra wsi na potrzeby rekreacyjno-sportowe - Do 2015 r. zostanie otwartych kilka nowych miejsc spotkań mieszkańców wsi	- dane LGD na podstawie oświadczeń beneficjentów	Terminowe utworzenie centrów wsi i miejsc spotkań mieszkańców
Działania PROW				

Odnowa i rozwój wsi	<p>Operacje dotyczące:</p> <ul style="list-style-type: none"> - budowy, przebudowy lub remontu infrastruktury sportowo-rekreacyjnej - remontów i wyposażenia świetlic wiejskich - zagospodarowanie centrów wsi (parkingi, oświetlenie) - tworzenie placów zabaw 	Wskaźniki produktu: Zrealizowanych zostanie min. 5 operacji	- dokumentacja w siedzibie LGD (m.in. dokumentacja odbioru technicznego)	W odpowiednim czasie przygotowana zostanie dokumentacja związana z lokalizacją inwestycji.
Różnicowanie w kierunku działalności nierolniczej	<p>Operacje dotyczące:</p> <ul style="list-style-type: none"> - rozwoju energii odnawialnej z wykorzystaniem biomasy - podstawowych usług dla ludności (edukacja, sport, zdrowie, opieka) - tworzenia miejsc spotkań, rekreacji i wypoczynku mieszkańców np. kluby, kawiarnie, 	Wskaźniki produktu: Zrealizowane zostaną min. 4 operacje	<ul style="list-style-type: none"> - dokumentacja w siedzibie LGD - wpisy do rejestru w urzędach gmin 	Rolnicy będą zainteresowani uruchomieniem pozarolniczej działalności

	siłownie - rozwoju przetwórstwa rolno-spożywczego			
Tworzenie i rozwój mikroprzedsiębiorstw	Operacje dotyczące: - usługi dla ludności, transport, budownictwo - inwestycji środowiskowych - podstawowych usług dla ludności (edukacja, sport, zdrowie, opieka) - tworzenia miejsc spotkań, rekreacji i wypoczynku mieszkańców np. kluby, kawiarnie, siłownie - rozwoju przetwórstwa rolno-spożywczego	Wskaźniki produktu: Zrealizowane zostaną min. 4 operacje	- dokumentacja w siedzibie LGD - wpisy do rejestru w urzędach gmin	Lokalne firmy zdecydują się podejmować działalność turystyczną.
Małe projekty	Operacje dotyczące: - organizowania imprez integrujących mieszkańców regionu - organizowania szkoleń m.in. z zakresu energii	Wskaźniki produktu: Zrealizowanych zostanie min. 10 operacji	- dokumentacja w siedzibie LGD - (m.in. dokumentacja odbioru technicznego, raporty z przeprowadzonych szkoleń i imprez)	Znajdą się podmioty zainteresowane wdrożeniem inicjatyw i prowadzeniem imprez.

	<p>odnawialnej</p> <ul style="list-style-type: none"> - tworzenia i rozwoju zespołów artystycznych i ludowych kultywujących tradycje terenu - zakup strojów, eksponatów i innego rodzaju wyposażenia dla zespołów artystycznych z terenu działania LGD -budowa placów zabaw -wyposażenia świetlic wiejskich i ich remont - aktywizacja świetlic wiejskich (kółka zainteresowań, warsztaty związane np. z tradycją obszaru LGD) 			
--	---	--	--	--

V. OKREŚLENIE MISJI LGD

Członkowie Lokalnej Grupy Działania „Razem dla Powiatu Radziejowskiego” za główną wartość uznają zasadę partnerskiej współpracy i realizacji oddolnych inicjatyw w celu uczynienia obszaru działania LGD dobrym miejscem do życia i pracy. Podczas warsztatów z udziałem mieszkańców określono następującą misję:

Misją LGD „Razem dla Powiatu Radziejowskiego” jest uczynienie terenu działania dobrym miejscem do życia i aktywności w obszarze gospodarczym, kulturowym i społecznym w oparciu o lokalne zasoby.

VI. WYKAZANIE SPÓJNOŚCI SPECYFIKI OBSZARU Z CELAMI LSR

Lokalna Grupa Działania „Razem dla Powiatu Radziejowskiego” obejmuje swoim zasięgiem teren pięciu gmin wiejskich i jednej miejsko-wiejskiej, trzy mają charakter rolniczy, trzy są rolniczo-turystyczne. Dobra jakość gleb na znacznej części obszaru wykorzystywana jest do produkcji rolniczej. Gospodarstwa są dobrze zorganizowane i charakteryzują się wysoką kulturą rolną. Teren wszystkich gmin partnerstwa LGD leży w jednym, spójnym obrysie geograficznym. Dominują tutaj tereny wiejskie i wiejsko-turystyczne. Wszystkie gminy mają też rolniczy profil, gdzie przeważa produkcja roślinną i zwierzęcą.

Spójność kulturowa

Wspólnym elementem dziedzictwa kulturowego obszar LGD są liczne obiekty materialne o wartościach kulturowych oraz niematerialne. Są to m.in. zespoły pałacowo – parkowe będące ozdobami miejscowości. Kolejnym wspólnym elementem są małe formy architektury sakralnej, czyli kapliczki, krzyże i figury przydrożne, które zajmują ważne miejsce w krajobrazie wsi kujawskiej. Usytuowane zazwyczaj przy drogach, w przydomowych ogrodach, często także w szczerym polu, na granicy wsi, pochodzą z różnych okresów od XIV do XX wieku. Występują do dzisiaj w każdej prawie wsi na terenach naszych gmin.

Spójność historyczna

Na bogatych zasobach przyrodniczych, kulturowych i historycznych LGD buduje swoją wizję rozwoju tego terenu. Na zasobach tych LGD chce rozwijać turystykę i produkt lokalny, formułując jako cel ogólny 1 LSR: Stworzenie atrakcyjnej oferty dla obszaru działania LGD „Razem dla Powiatu Radziejowskiego” w oparciu o dziedzictwo przyrodnicze i bogactwo kultury Kujaw. Cele szczegółowe odnoszą się do konkretnych obszarów, które wymagają interwencji LGD, ponieważ są spoiwem łączącym obszar działania LGD. Cele szczegółowe 1.1 Rozwój nowoczesnej bazy turystycznej, nawiązuje do ubogiej infrastruktury turystycznej, charakterystycznej dla wszystkich gmin partnerskich LGD. W większości terenu infrastruktura turystyczna jest słabo rozwinięta – brak szlaków turystycznych, wyznaczonych i oznakowanych ścieżek dla turystów, elementów małej infrastruktury turystycznej, zagospodarowania zbiorników wodnych dla celów rekreacji i wypoczynku. Zbyt mało są wykorzystane także walory historyczne i kulturowe obszaru – większość obiektów zabytkowych jest zaniedbana, często w prywatnych rękach i niedostępna dla ruchu turystycznego. Jest to problem wspólny dla całego

obszaru LGD, stąd potrzeba realizacji przedsięwzięć w tym zakresie. Cel szczegółowy 1.2 Przygotowanie i wypromowanie kompleksowego produktu turystycznego. Obszar LGD nie oferuje żadnej kompleksowej oferty dla mieszkańców i turystów promującej dziedzictwo przyrodnicze, kulturowe i historyczne obszaru. Brakuje stałych atrakcji, cyklicznych imprez o znaczeniu ponadlokalnym, brak wspólnej promocji np. w formie przewodnika, mapy, czy strony internetowej. Występują nieliczne lokalne inicjatywy podejmowane przez pasjonatów kultury, historii i przyrody. W ramach LSR można te oddolne inicjatywy połączyć w jedną wspólną, zintegrowaną i atrakcyjną ofertę obszaru LGD i promować pod wspólnym szyldem LGD „Razem dla Powiatu Radziejowskiego”. 1.3 Wykorzystanie kultury Kujaw jako wizytówki obszaru działania LGD. Elementem spajającym teren jest również historyczna kultura Kujaw. Teren zamieszkały od zawsze przez Kujawian posiada wiele tradycji, które warto pokazać i promować.

Spójność społeczna

Liczba ludności zamieszkałej na terenie LGD „Razem dla Powiatu Radziejowskiego” wynosi 36 893. Najliczniejszą gminą jest Piotrków Kujawski o charakterze miejsko-wiejskim, najmniejsze to Bytoń i Radziejów. Transformacja gospodarcza po roku 1989 przyniosła na badany obszar zupełnie nowe zjawiska demograficzne. Oprócz ujemnych migracji zagranicznych ludności zaliczyć do nich można spadek urodzeń, spadek dzietności kobiet, spadek zawieranych małżeństw, spadek przyrostu naturalnego, a także spadek udziału młodzieży w strukturze demograficznej. Przyrost naturalny nie zapewnia prostej reprodukcji ludności. Populacja żeńska na badanym obszarze jest nieznacznie większa od męskiej, jednak jest to tendencja typowa zarówno w powiecie jak i w województwie kujawsko-pomorskim.

Teren charakteryzuje się wysokim poziomem bezrobocia. Bezrobotni to najczęściej ludzie posiadający wykształcenie podstawowe lub zawodowe, nadal przeważają kobiety. Jednak mało jest osób z prawem do zasiłku i takich, którzy tracą go wyjeżdżając na sezonowe prace za granicę.

Jest to obszar o bardzo podobnych wyznacznikach i problemach społecznych. Według ostatniego spisu ludności statystyczny mieszkaniec na tym terenie posiada podstawowe lub zawodowe wykształcenie, osób z wyższym wykształceniem jest ok. 3%. Wykształceni, młodzi ludzie najczęściej opuszczają wieś i kontynuują swoją karierę w większych miastach lub za granicą. Emigracja zarobkowa to również problem łączący wszystkie gminy na terenie. Z drugiej strony coraz większa liczba osób zaczyna się angażować w prace organizacji pozarządowych, powstają stowarzyszenia odnowy wsi, których członkowie chcą z jednej strony realnej poprawy warunków życia, ale także ciekawej oferty kulturalnej, która zapewni rozrywkę i przyciągnie turystów, a co za tym idzie, poprawę gospodarki na terenie.

Potencjałem gospodarczym jest rolnictwo, w którym znajduje zatrudnienie wiele osób z terenu, stąd konieczność różnicowania gospodarki wiejskiej, poszukiwania alternatywnych źródeł dochodu i zmiany kwalifikacji zawodowych. Powstają nowe przedsiębiorstwa, obecnie na terenie partnerstwa dominujące branże to: handel i usługi, budownictwo oraz transport. Dochodzi do sytuacji gdy przedsiębiorcy przenoszą swoje siedziby na tereny wiejskie ze względu na różnego typu ulgi, jakie są w stanie zapewnić mu konkretne gminy.

Na terenie LGD aktywnie działa wiele organizacji pozarządowych, albo grup nieformalnych, których głównym celem jest poprawienie jakości swojego życia, ale także zapewnienie możliwości aktywnego spędzania wolnego czasu. W celu wzmocnienia aktywności mieszkańców i organizacji LGD wyznaczyła jako 2 cel główny LSR Podniesienie poziomu życia i aktywności społecznej. LGD będzie kontynuować przedsięwzięcia związane z rozwijaniem inicjatyw o charakterze integracyjnym, kulturalnym i edukacyjnym. Aby dobrze

realizować te działania niezbędne są dalsze inwestycje w infrastrukturę społeczną, głównie stworzenie nowoczesnych obiektów użyteczności publicznej oraz obiektów kultywujących dziedzictwo kulturowe i przyrodnicze. Cechą wspólną obszaru LGD jest bogata sieć obiektów społecznych, ale także, co ważniejsze, zły stan większości z nich, stare wyposażenie, brak ogrzewania, brak dostępu do mediów. Na plus natomiast należy zaliczyć bardzo dobry stan szkół na całym terenie, które są i nadal mogłyby być wykorzystywane dla rozwoju życia kulturalnego i społecznego na wsiach LGD.

VII. UZASADNIENIE PODEJŚCIA ZINTEGROWANEGO DLA PRZEDSIĘWZIĘĆ PLANOWANYCH W RAMACH LSR

Jedną z zasad podejścia LEADER jest podejmowanie zintegrowanych działań w ramach LSR. Podejście Leader nie jest bowiem sektorowym programem rozwoju; tak więc lokalna strategia rozwoju posiada wielosektorową podstawę, integruje kilka branż działalności: społeczną, kulturalną, przyrodniczą, środowiskową. Działania i projekty zawarte w strategii są ze sobą ściśle powiązane, a rola LGD jako koordynatora tych projektów, powoduje, że tworzą one spójną całość. Integracja w ramach LSR dotyczy przede wszystkim działań prowadzonych w ramach określonych grup działań zwanych przedsięwzięciami. W ramach niniejszej strategii planuje się 5 grup działań, które w efekcie mają się przyczynić do realizacji celów ogólnych i osiągnięcia wizji obszaru. Integracja w ramach LSR dotyczy również związków między różnymi partnerami gospodarczymi, społecznymi, kulturowymi, środowiskowymi oraz zaangażowanymi sektorami. We wszystkich planowanych i realizowanych przedsięwzięciach zakłada się przedstawicielstwo różnych środowisk społecznych. Zintegrowane podejście do planowanych w LSR przedsięwzięć będzie się przejawiało także w kompleksowym wykorzystaniu zasobów kulturowych i przyrodniczych, w taki sposób aby

przygotowana oferta turystyczna była atrakcyjna i w pełni prezentowała teren LGD.

VIII. UZASADNIENIE PODEJŚCIA INNOWACYJNEGO DLA PRZEDSIĘWZIĘĆ PLANOWANYCH W RAMACH LSR

Koncepcja Leader może odegrać cenną rolę w stymulowaniu nowych innowacyjnych podejść do rozwoju obszarów wiejskich. Innowacyjność jest wspierana poprzez przyznanie LGD dużego marginesu swobody i elastyczności w podejmowaniu decyzji co do działań, jakie chciałyby wspierać. Innowacyjność na obszarach wiejskich może oznaczać transfer i adaptację innowacji opracowanych gdzie indziej, modernizację tradycyjnych form technologii (know-how) lub znajdowanie nowych rozwiązań dla stałych problemów wsi, których inne środki interwencyjne polityki nie były w stanie rozwiązać w sposób zadowalający i trwałe. Może to dostarczyć nowych odpowiedzi na problemy charakterystyczne dla terenów wiejskich. Dla obszaru LGD „Razem dla Powiatu Radziejowskiego” innowacyjny charakter przejawia się w nowym podejściu do wykorzystania bogatego, ale zaniedbanego dziedzictwa kulturowego, przyrodniczego i historycznego. Dotychczasowe działania w tym kierunku podejmowane były przez różne organizacje i instytucje w sposób nie zintegrowany. Były to na ogół pewne nietrwałe inicjatywy. W ramach LSR grupa wraz ze swoimi partnerami planuje stworzyć zintegrowaną i kompleksową koncepcję rozwoju turystyki w oparciu o dziedzictwo historyczne, realizowaną wspólnie przez wszystkich najważniejszych aktorów życia społecznego i gospodarczego tego regionu. Motyw przewodni działania LGD jakim jest poprawa jakości życia mieszkańców będzie się także ujawniać w formie innowacyjnych przedsięwzięć również w obszarze aktywności społecznej, gdzie równolegle wspierać

będziemy polepszanie jakości infrastruktury oraz oferty aktywności społeczno-kulturowej.

IX.OKREŚLENIE PROCEDURY OCENY ZGODNOŚCI OPERACJI Z LSR, PROCEDURY WYBORU OPERACJI PRZEZ LGD, PROCEDURY ODWOŁANIA OD ROZSTRZYGNIĘĆ ORGANU DECYZYJNEGO, W SPRAWIE WYBORU OPERACJI W RAMACH DZIAŁANIA „WDRAŻANIE LSR”, KRYTERIÓW, NA PODSTAWIE KTÓRYCH JEST OCENIANA ZGODNOŚĆ OPERACJI Z LSR ORAZ KRYTERIÓW WYBORU OPERACJI, A TAKŻE PROCEDURY ZMIANY TYCH KRYTERIÓW

Organem dokonującym oceny zgodności wniosków z LSR i wyboru operacji do finansowania jest Rada LGD „Razem dla Powiatu Radziejowskiego”. W gestii biura LGD leży wstępna rekomendacja i ocena, ale jedynie w odniesieniu do mierzalnych kryteriów. Rada rozpatruje wnioski i podejmuje decyzje w ich sprawie podczas swoich posiedzeń. Podczas posiedzenia Rady rozpatruje się wnioski w kolejności odpowiadającej kolejności ich złożenia do Biura LGD „Razem dla Powiatu Radziejowskiego”.

1. Przed rozpatrzeniem wniosku członkowie Rady składają deklarację bezstronności w rozpatrywaniu danego wniosku. Deklarację składa się na formularzu, którego wzór przedstawia załącznik nr 1 do Regulaminu Rady. Członków Rady, którzy nie złożą deklaracji bezstronności, Przewodniczący Rady wyłącza z udziału w rozpatrywaniu danego wniosku.

2. Podczas rozpatrywania wniosku Przewodniczący w pierwszej kolejności udziela głosu przedstawicielowi Zarządu, a następnie pozostałym dyskutantom według kolejności zgłoszeń. W dyskusji głos mogą zabierać członkowie Rady, członkowie Zarządu oraz osoby zaproszone do udziału w posiedzeniu.

3. Po dyskusji nad wnioskiem Rada przeprowadza głosowanie w sprawie zgodności operacji z LSR. Po zarządzeniu głosowania każdy członek Rady dokonuje indywidualnie oceny zgodności operacji z LSR poprzez wypełnienie „Karty oceny zgodności operacji z LSR”, której wzór przedstawia załącznik nr 2 do Regulaminu Rady. Formularz „Karty oceny zgodności operacji z LSR” zawiera następujące pytania pomagające ustalić zgodność operacji z LSR oraz uzasadnić zgodność projektu z zaznaczonymi przedsięwzięciami w LSR:

- czy realizacja operacji przyczynia się do osiągnięcia co najmniej jednego celu ogólnego LSR,
- czy realizacja operacji przyczynia się do osiągnięcia co najmniej jednego celu szczegółowego LSR,
- czy operacja jest zgodna z co najmniej jednym przedsięwzięciem planowanym w ramach LSR,

Po zebraniu wypełnionych „Kart oceny zgodności operacji z LSR” komisja skrutacyjna dokonuje podliczenia oddanych głosów. Decyzja Rady w sprawie uznania operacji za zgodną z LSR jest pozytywna, jeśli bezwzględna większość ważnie oddanych głosów została oddana na opcję, że operacja jest zgodna z LSR. Wnioski dotyczące operacji, co do których Rada podjęła negatywną decyzję w sprawie uznania ich zgodności z LSR nie są dalej rozpatrywane.

4. Jeżeli operacja została uznana za zgodną z LSR, Rada przeprowadza ocenę tej operacji według kryteriów lokalnych przyjętych przez LGD. Po zarządzeniu głosowania każdy członek Rady dokonuje indywidualnie oceny operacji poprzez wypełnienie formularza „Karty oceny operacji według kryteriów wyboru LGD”, której wzór przedstawia załącznik nr 3 do Regulaminu Rady. Ocena operacji przez członka Rady polega na przyznaniu punktów za poszczególne kryteria, a następnie ich zsumowaniu i wpisaniu obliczonej oceny łącznej w pozycji formularza „SUMA PUNKTÓW”. Po zebraniu wypełnionych „Kart oceny operacji według kryteriów wyboru” komisja skrutacyjna ustala wynik głosowania w taki sposób, że sumuje oceny łączne wyrażone na poszczególnych

kartach w pozycji „SUMA PUNKTÓW” i dzieli przez liczbę oddanych głosów. Liczba będąca wynikiem tego działania jest oceną Rady dotyczącą spełniania kryteriów wyboru przez daną operację.

5. Na podstawie wyników głosowania w sprawie oceny operacji według kryteriów lokalnych Przewodniczący Rady sporządza listę operacji wybranych przez LGD do finansowania oraz formułuje treść uchwały Rady w sprawie operacji wybranych do finansowania, po czym poddaje ją pod głosowanie Rady. Listę operacji wybranych do finansowania sporządza się uwzględniając limit dostępnych środków określony w informacji o możliwości składania wniosków za pośrednictwem LGD „Razem dla Powiatu Radziejowskiego” o przyznanie pomocy na dany rodzaj operacji. Na liście umieszcza się operacje, w kolejności według liczby uzyskanych punktów w ramach oceny spełniania kryteriów wyboru operacji.

6. Z posiedzenia Rady sporządza się protokół zawierający co najmniej:

- datę i miejsce odbycia posiedzenia,
- wykaz członków Rady uczestniczących w posiedzeniu,
- zatwierdzony porządek posiedzenia,
- opis przebiegu posiedzenia ze streszczeniem lub dosłownym brzmieniem wystąpień,
- wyniki głosowań oraz treść decyzji i uchwał podjętych przez Radę.

Protokół podpisuje Przewodniczący Rady.

Do protokołu dołącza się listę obecności, podjęte uchwały, protokoły komisji skrutacyjnej wraz z kartami do głosowania oraz inne dokumenty złożone na ręce Przewodniczącego Rady w trakcie posiedzenia.

7. LGD „Razem dla Powiatu Radziejowskiego” w terminie 7 dni po posiedzeniu Rady informuje w formie pisemnej wnioskodawców o decyzji Rady w sprawie złożonych wniosków, w szczególności o:

- a) zgodności albo niezgodności operacji z LSR, wskazując przyczyny niezgodności

- b) w odniesieniu do operacji uznanych za zgodne z LSR – o wybraniu albo niewybraniu operacji do finansowania, wskazując przyczynę niewybrania,
- c) w odniesieniu operacji wybranych do finansowania – o liczbie uzyskanych punktów w ramach oceny operacji pod względem spełniania kryteriów wyboru i miejscu na liście wybranych operacji.

W przypadku operacji odpowiadających warunkom przyznania pomocy finansowej w ramach działań „Różnicowanie w kierunku działalności nierolniczej”, „Tworzenie i rozwój mikroprzedsiębiorstw” oraz „Odnowa i rozwój wsi” wnioskodawców informuje się o możliwości złożenia wniosku o przyznanie pomocy na operację bezpośrednio do podmiotu wdrażającego dane działanie.

8. Wnioskodawca może złożyć do Rady LGD „Razem dla Powiatu Radziejowskiego”, w formie pisemnej, odwołanie od rozstrzygnięcia Rady w terminie 7 dni od decyzji.

9. W przypadku wpłynięcia odwołań Biuro LGD niezwłocznie zwołuje posiedzenie Rady w celu ich rozpatrzenia. Podczas posiedzenia Rada dokonuje ponownej oceny zgodności operacji z LSR i oceny pod względem spełniania kryteriów wyboru. Decyzje Rady podjęte w trybie rozpatrzenia odwołania są ostateczne. O decyzjach podjętych w wyniku rozpatrzenia odwołań LGD niezwłocznie informuje wnioskodawców, którzy złożyli odwołania.

10. Po rozpatrzeniu odwołań Przewodniczący Rady sporządza ostateczną listę operacji wybranych przez LGD do finansowania oraz formułuje treść zaktualizowanej uchwały Rady w sprawie operacji wybranych do finansowania, po czym poddaje ją pod głosowanie Rady.

11. Niezwłocznie po sporządzeniu ostatecznej listy operacji wybranych do finansowania przekazuje właściwemu podmiotowi wdrażającemu listę wybranych operacji wraz ze złożonymi wnioskami o przyznanie pomocy.

Rada będzie również przyznawać punkty za spełnianie tzw. lokalnych kryteriów wyboru projektów. Do tego celu LGD ma również do dyspozycji opracowane kwestionariusze kryteriów lokalnych dla 4 rodzajów działań.

lokalne kryteria wyboru projektów przez organ decyzyjny LGD

MAŁE PROJEKTY

Lp.	Kryterium lokalne	Opis / potencjalne oddziaływanie	Punkty
1	Wnioskowany poziom dofinansowania nie przekracza:	<ul style="list-style-type: none"> • 40% kosztów operacji • 50% kosztów operacji • 60% kosztów operacji • Powyżej 60% kosztów operacji 	5 pkt 3 pkt 1 pkt 0 pkt
2	Wnioskodawca zrealizował dotychczas ze środków publicznych:	<ul style="list-style-type: none"> • Powyżej trzech projektów • 2-3 projektów • 1 projekt • Żadnego projektu <p>Dokumentem potwierdzającym są umowy na realizację projektów ze środków publicznych, które należy dołączyć do wniosku.</p>	5 pkt 3 pkt 1 pkt 0 pkt
4	Operacja swym zasięgiem obejmować będzie:	<ul style="list-style-type: none"> • Cały obszar objęty LSR • obszar co najmniej trzech gmin • obszar jednej gminy • kilka miejscowości • jedną miejscowość 	10 pkt 8 pkt 5 pkt 3 pkt 1 pkt
5	Wnioskodawca przewiduje współpracę przy realizacji operacji:	<ul style="list-style-type: none"> • Z więcej niż trzema lokalnymi partnerami • Z dwoma, trzema lokalnymi partnerami • Z jednym lokalnym partnerem • Nie przewidziano udziału partnerów lokalnych <p>Dokumentem potwierdzającym są umowy partnerskie na realizację projektów, które należy dołączyć do wniosku.</p>	5 pkt 3 pkt 1 pkt 0 pkt

6	W realizację operacji zaangażowany będzie partner, reprezentujący sektor inny niż ten, którego przedstawicielem jest wnioskodawca (publiczny, społeczny lub gospodarczy):	<ul style="list-style-type: none"> • TAK • NIE <p>Dokumentem potwierdzającym są umowy partnerskie na realizację projektów, które należy dołączyć do wniosku.</p>	<p>5 pkt</p> <p>0 pkt</p>
7	Swoim zasięgiem projekt obejmuje (w przypadku działań miękkich):	<ul style="list-style-type: none"> • Powyżej 1.000 osób • 501-1.000 osób • 200-500 osób • poniżej 200 osób <p>Dokumentem potwierdzającym będzie oświadczenie wnioskodawcy, które należy dołączyć do wniosku.</p>	<p>5 pkt</p> <p>3 pkt</p> <p>1 pkt</p> <p>0 pkt</p>
8	Okres realizacji operacji wynosi:	<ul style="list-style-type: none"> • Powyżej 18 miesięcy • Od 13 do 18 miesięcy • Od 6 do 12 miesięcy • Poniżej 6 miesięcy 	<p>5 pkt</p> <p>3 pkt</p> <p>1 pkt</p> <p>0 pkt</p>
9	Wśród adresatów projektu wskazano młodzież, przedsiębiorców lub osoby powyżej 50 roku życia:	<ul style="list-style-type: none"> • TAK • NIE 	<p>5 pkt</p> <p>0 pkt</p>
10	Projekt wykorzystuje 1 z następujących elementów:	<ol style="list-style-type: none"> 1. lokalną historię, tradycję i kulturę 2. lokalną infrastrukturę turystyczną 3. walory lokalnego środowiska <ul style="list-style-type: none"> • zawiera • nie zawiera 	<p>2 pkt</p> <p>0 pkt</p>

11	Wnioskodawca jest członkiem LGD powyżej 6 miesięcy od przyjęcia w skład członków LGD przez zarząd.	<ul style="list-style-type: none"> • TAK 	2 pkt
		<ul style="list-style-type: none"> • NIE <p>Dokumentem potwierdzającym będzie oświadczenie wnioskodawcy podpisane przez uprawnionego przedstawiciela LGD.</p>	0 pkt

lokalne kryteria wyboru projektów przez organ decyzyjny LGD

ODNOWA I ROZWÓJ WSI

Lp.	Kryterium lokalne	Opis / potencjalne oddziaływanie	Punkty
1	Wnioskowany poziom dofinansowania nie przekracza:	<ul style="list-style-type: none"> • 40% kosztów operacji • 50% kosztów operacji • 60% kosztów operacji • Powyżej 60% kosztów operacji 	5 pkt 3 pkt 1 pkt 0 pkt
2	Wnioskodawca zrealizował dotychczas ze środków publicznych:	<ul style="list-style-type: none"> • Powyżej trzech projektów • 2-3 projektów • 1 projekt • Żadnego projektu <p>Dokumentem potwierdzającym są umowy na realizację projektów ze środków publicznych, które należy dołączyć do wniosku.</p>	5 pkt 3 pkt 1 pkt 0 pkt
4	Wnioskodawca przewiduje współpracę przy realizacji operacji:	<ul style="list-style-type: none"> • Z więcej niż trzema lokalnymi partnerami • Z dwoma, trzema lokalnymi partnerami • Z jednym lokalnym partnerem • Nie przewidziano udziału partnerów lokalnych <p>Dokumentem potwierdzającym są umowy partnerskie na realizację projektów, które należy dołączyć do wniosku.</p>	5 pkt 3 pkt 1 pkt 0 pkt

5	W realizację operacji zaangażowany będzie partner, reprezentujący sektor inny niż ten, którego przedstawicielem jest wnioskodawca (publiczny, społeczny lub gospodarczy):	<ul style="list-style-type: none"> • TAK • NIE <p>Dokumentem potwierdzającym są umowy partnerskie na realizację projektów, które należy dołączyć do wniosku.</p>	<p>5 pkt</p> <p>0 pkt</p>
6	Okres realizacji operacji wynosi:	<ul style="list-style-type: none"> • Powyżej 18 miesięcy • Od 13 do 18 miesięcy • Od 6 do 12 miesięcy • Poniżej 6 miesięcy 	<p>5 pkt</p> <p>3 pkt</p> <p>1 pkt</p> <p>0 pkt</p>
7	Wśród adresatów projektu wskazano młodzież, przedsiębiorców lub osoby powyżej 50 roku życia:	<ul style="list-style-type: none"> • TAK • NIE 	<p>5 pkt</p> <p>0 pkt</p>
8	Projekt wykorzystuje 1 z następujących elementów:	<ol style="list-style-type: none"> 1. lokalną historię, tradycję i kulturę 2. lokalną infrastrukturę turystyczną 3. walory lokalnego środowiska <ul style="list-style-type: none"> • zawiera • nie zawiera 	<p>2 pkt</p> <p>0 pkt</p>
9	Wnioskodawca jest członkiem LGD powyżej 6 miesięcy od przyjęcia w skład członków LGD przez zarząd.	<ul style="list-style-type: none"> • TAK • NIE <p>Dokumentem potwierdzającym będzie oświadczenie wnioskodawcy podpisane przez uprawnionego przedstawiciela LGD.</p>	<p>2 pkt</p> <p>0 pkt</p>

lokalne kryteria wyboru projektów przez organ decyzyjny LGD
TWORZENIE I ROZWÓJ MIKROPRZEDSIĘBIORSTW

Lp.	Kryterium lokalne	Opis / potencjalne oddziaływanie	Punkty
1	Wnioskowany poziom dofinansowania nie przekracza:	<ul style="list-style-type: none"> • 40% kosztów operacji • 50% kosztów operacji • 60% kosztów operacji • Powyżej 60% kosztów operacji 	5 pkt 3 pkt 1 pkt 0 pkt
2	Wnioskodawca zrealizował dotychczas ze środków publicznych:	<ul style="list-style-type: none"> • Powyżej trzech projektów • 2-3 projektów • 1 projekt • Żadnego projektu <p>Dokumentem potwierdzającym są umowy na realizację projektów ze środków publicznych, które należy dołączyć do wniosku.</p>	5 pkt 3 pkt 1 pkt 0 pkt
3	Wnioskodawca przewiduje współpracę przy realizacji operacji:	<ul style="list-style-type: none"> • Z więcej niż trzema lokalnymi partnerami • Z dwoma, trzema lokalnymi partnerami • Z jednym lokalnym partnerem • Nie przewidziano udziału partnerów lokalnych <p>Dokumentem potwierdzającym są umowy partnerskie na realizację projektów, które należy dołączyć do wniosku.</p>	5 pkt 3 pkt 1 pkt 0 pkt
4	Okres realizacji operacji wynosi:	<ul style="list-style-type: none"> • Powyżej 18 miesięcy • Od 13 do 18 miesięcy • Od 6 do 12 miesięcy • Poniżej 6 miesięcy 	5 pkt 3 pkt 1 pkt 0 pkt

5	Projekt wykorzystuje 1 z następujących elementów:	1. lokalną historię, tradycję i kulturę 2. lokalną infrastrukturę turystyczną 3. walory lokalnego środowiska <ul style="list-style-type: none"> • zawiera • nie zawiera 	2 pkt 0 pkt
6	Wnioskodawca jest członkiem LGD powyżej 6 miesięcy od przyjęcia w skład członków LGD przez zarząd.	<ul style="list-style-type: none"> • TAK • NIE Dokumentem potwierdzającym będzie oświadczenie wnioskodawcy podpisane przez uprawnionego przedstawiciela LGD.	2 pkt 0 pkt

lokalne kryteria wyboru projektów przez organ decyzyjny LGD
RÓŻNICOWANIE W KIERUNKU DZIAŁANOŚCI NIEROLNICZEJ

Lp.	Kryterium lokalne	Opis / potencjalne oddziaływanie	Punkty
1	Wnioskowana kwota dofinansowana nie przekracza:	<ul style="list-style-type: none"> • 5.000 PLN • 10.000 PLN • 20.000 PLN • Powyżej 20.000 	5 pkt 3 pkt 1 pkt 0 pkt
2	Wnioskodawca zrealizował dotychczas ze środków publicznych:	<ul style="list-style-type: none"> • Powyżej trzech projektów • 2-3 projektów • 1 projekt • Żadnego projektu Dokumentem potwierdzającym są umowy na realizację projektów ze środków publicznych, które należy dołączyć do wniosku.	5 pkt 3 pkt 1 pkt 0 pkt
3	Realizacja operacji spowoduje powstanie (w przeliczeniu na etaty średnioroczne):	<ul style="list-style-type: none"> • Powyżej trzech miejsc pracy • 2-3 miejsc pracy • 1 miejsca pracy • Żadnego miejsca pracy 	5 pkt 3 pkt 1 pkt 0 pkt

4	Wnioskodawca przewiduje współpracę przy realizacji operacji:	<ul style="list-style-type: none"> • Z więcej niż trzema lokalnymi partnerami 	5 pkt
		<ul style="list-style-type: none"> • Z dwoma, trzema lokalnymi partnerami 	3 pkt
		<ul style="list-style-type: none"> • Z jednym lokalnym partnerem 	1 pkt
		<ul style="list-style-type: none"> • Nie przewidziano udziału partnerów lokalnych <p>Dokumentem potwierdzającym są umowy partnerskie na realizację projektów, które należy dołączyć do wniosku.</p>	0 pkt
5	Okres realizacji operacji wynosi:	<ul style="list-style-type: none"> • Powyżej 18 miesięcy 	5 pkt
		<ul style="list-style-type: none"> • Od 13 do 18 miesięcy 	3 pkt
		<ul style="list-style-type: none"> • Od 6 do 12 miesięcy 	1 pkt
		<ul style="list-style-type: none"> • Poniżej 6 miesięcy 	0 pkt
6	Projekt wykorzystuje 1 z następujących elementów:	1. lokalną historię, tradycję i kulturę	
		2. lokalną infrastrukturę turystyczną	
		3. walory lokalnego środowiska	
		<ul style="list-style-type: none"> • zawiera • nie zawiera 	2 pkt 0 pkt
7	Wnioskodawca jest członkiem LGD powyżej 6 miesięcy od przyjęcia w skład członków LGD przez zarząd.	<ul style="list-style-type: none"> • TAK 	2 pkt
		<ul style="list-style-type: none"> • NIE 	0 pkt
		Dokumentem potwierdzającym będzie oświadczenie wnioskodawcy podpisane przez uprawnionego przedstawiciela LGD.	

Przewiduje się również stosowanie procedury odwoławczej od rozstrzygnięć Rady. Procedura odwoławcza będzie przebiegała w następujący sposób:

1. Każdy wnioskodawca ma prawo do odwołania się od rozstrzygnięcia Rady.
2. Odwołanie ma postać wniosku do Zarządu Lokalnej Grupy Działania „Razem dla Powiatu Radziejowskiego” o ponowne rozpatrzenie wniosku o dofinansowanie operacji, według wzoru udostępnionego przez Zarząd LGD.
3. Zarząd kieruje złożony wniosek do Rady jako jedyne organu uprawnionego do rozpatrywania odwołań.
4. Wnioskodawca po otrzymaniu pisma informującego o nie zakwalifikowaniu operacji do dofinansowania ma prawo w terminie 7 dni kalendarzowych złożyć pisemny wniosek o ponowne rozpatrzenie wniosku o dofinansowanie operacji. W tym samym terminie wnioskodawcy przysługuje prawo wglądu do protokołu oceny w siedzibie Biura LGD.
5. Odwołanie podlega ponownemu rozpatrzeniu przez Radę wniosku o dofinansowanie operacji na posiedzeniu zwołanym przez Przewodniczącego Rady lub jego zastępcę.
6. Wniosek o ponowne rozpatrzenie wniosku o dofinansowanie operacji musi zostać szczegółowo uzasadniony.
7. Wniosek o ponowne rozpatrzenie operacji pozostaje bez rozpatrzenia w przypadku gdy:
 - został wniesiony po upływie terminu określonego w pkt 4,
 - został wniesiony przez nieuprawniony podmiot, tzn. nie będący wnioskodawcą, którego wniosek o dofinansowanie operacji podlegał ocenie,
 - nie zawierał pisemnego uzasadnienia lub innych danych wymaganych we wniosku o ponowne rozpatrzenie.
8. W momencie ponownego rozpatrywania wniosku o dofinansowanie operacji członkowie Rady rozpatrują wniosek na podstawie kryteriów obowiązujących w danym konkursie i tylko w tych jego elementach, których dotyczy uzasadnienie podane przez wnioskodawcę.

9. Rada podejmuje uchwałę o pozytywnym lub negatywnym rozpatrzeniu wniosku zwykłą większością głosów przy obecności co najmniej połowy członków uprawnionych do głosowania.
10. Wniosek o dofinansowanie operacji, który w wyniku ponownego rozpatrzenia uzyskał liczbę punktów, która kwalifikowałaby go do objęcia dofinansowaniem w danym naborze zyskuje prawo dofinansowania w ramach dostępnych środków.
11. Wniosek o ponowne rozpatrzenie wniosku o dofinansowanie konkretnej operacji może zostać złożony tylko jeden raz.
12. O wynikach ponownego rozpatrzenia wniosku wnioskodawca zostaje poinformowany przez Zarząd LGD w terminie 7 dni od dnia posiedzenia Rady, na którym wniosek był rozpatrywany.

X. OKREŚLENIE BUDŻETU LSR DLA KAŻDEGO ROKU JEJ REALIZACJI

Budżet przeznaczony na realizację przedsięwzięć zaplanowanych w LSR będzie ustalany w stosunku do ilości mieszkańców terenu objętego działaniem LGD „Razem dla Powiatu Radziejowskiego”. Zgodnie z Rozporządzeniem Ministra Rolnictwa dotyczącego podejścia Leader jest iloczynem liczby mieszkańców zameldowanych na pobyt stały na obszarze objętym LSR i sumy 148 zł.

Działania	Liczba mieszkańców	Wartość środków przewidzianych na osobę	Wartość środków przewidzianych na działania
4.1/413 Wdrażanie Lokalnych strategii rozwoju	36 893* osoby	116 zł	4 279 588 zł
4.2.1. Wdrażanie projektów współpracy		3 zł	110 679 zł
4.31. Funkcjonowanie lokalnej grupy działania		29 zł	1 069 897 zł
Razem oś 4	X	148 zł	5 460 164 zł

* stan liczby mieszkańców wg danych GUS na dzień 31.12.2006 r.

Rok	Kategoria kosztu/wydatku		Działania osi 4 przeprowadzane przez LGD											
			4.1/413 - Wdrażanie lokalnych strategii rozwoju					4.21 - Wdrażanie projektów współpracy			4.31 - Funkcjonowanie lokalnej grupy działania, nabywanie umiejętności i aktywizacja			Razem oś 4
			Różnicowanie w kierunku działalności nierolniczej	Tworzenie i rozwój przedsiębiorstw	Odnowa i rozwój wsi	Małe projekty	Razem 4.1/413	Przygotowanie projektów współpracy	Realizacja projektów współpracy	Razem 4.21	Funkcjonowanie LGD (koszty bieżące)	Nabywanie umiejętności i aktywizacja	Razem 4.31	
			1	2	3	4	5	6	7	8	9	10	11	12
2009	całkowite	1	0,00	0,00	1 320 000,00	47 142,85	1 367 142,85	0,00	0,00	0,00	50 000,00	18 000,00	68 000,00	1 435 142,85
	kwalfikowane	2	0,00	0,00	1 200 000,00	42 857,14	1 242 857,14	0,00	0,00	0,00	50 000,00	18 000,00	68 000,00	1 310 857,14
	do refundacji	3	0,00	0,00	900 000,00	30 000,00	930 000,00	0,00	0,00	0,00	50 000,00	18 000,00	68 000,00	998 000,00
2010	całkowite	4	470 754,68	470 754,68	2 200 000,00	125 714,28	3 267 223,64	9 223,25	18 446,50	27 669,75	128 170,77	38 812,07	166 982,84	3 461 876,23
	kwalfikowane	5	427 958,80	427 958,80	2 000 000,00	114 285,71	2 970 203,31	9 223,25	18 446,50	27 669,75	128 170,77	38 812,07	166 982,84	3 164 855,90
	do refundacji	6	213 979,40	213 979,40	1 500 000,00	80 000,00	2 007 958,80	9 223,25	18 446,50	27 669,75	128 170,77	38 812,07	166 982,84	2 202 611,39
2011	całkowite	7	156 918,23	156 918,23	873 710,34	125 714,28	1 313 261,08	9 223,25	18 446,50	27 669,75	128 170,77	38 812,07	166 982,84	1 507 913,67
	kwalfikowane	8	142 652,94	142 652,94	794 282,13	114 285,71	1 193 873,72	9 223,25	18 446,50	27 669,75	128 170,77	38 812,07	166 982,84	1 388 526,31
	do refundacji	9	71 326,47	71 326,47	595 711,60	80 000,00	818 364,54	9 223,25	18 446,50	27 669,75	128 170,77	38 812,07	166 982,84	1 013 017,13
2012	całkowite	10	156 918,23	156 918,23	0,00	125 714,28	439 550,74	9 223,25	18 446,50	27 669,75	128 170,77	38 812,07	166 982,84	634 203,33
	kwalfikowane	11	142 652,94	142 652,94	0,00	114 285,71	399 591,59	9 223,25	18 446,50	27 669,75	128 170,77	38 812,07	166 982,84	594 244,18
	do refundacji	12	71 326,47	71 326,47	0,00	80 000,00	222 652,94	9 223,25	18 446,50	27 669,75	128 170,77	38 812,07	166 982,84	417 305,53
2013	całkowite	13	156 918,21	156 918,21	0,00	125 714,28	439 550,70	9 223,25	18 446,50	27 669,75	128 170,77	38 812,07	166 982,84	634 203,29
	kwalfikowane	14	142 652,92	142 652,92	0,00	114 285,71	399 591,55	9 223,25	18 446,50	27 669,75	128 170,77	38 812,07	166 982,84	594 244,14
	do refundacji	15	71 326,46	71 326,46	0,00	80 000,00	222 652,92	9 223,25	18 446,50	27 669,75	128 170,77	38 812,07	166 982,84	417 305,51
2014	całkowite	16	0,00	0,00	0,00	122 506,68	122 506,68	0,00	0,00	0,00	128 170,77	38 812,07	166 982,84	289 489,52
	kwalfikowane	17	0,00	0,00	0,00	111 369,71	111 369,71	0,00	0,00	0,00	128 170,77	38 812,07	166 982,84	278 352,55
	do refundacji	18	0,00	0,00	0,00	77 958,80	77 958,80	0,00	0,00	0,00	128 170,77	38 812,07	166 982,84	244 941,64
2015	całkowite	19	0,00	0,00	0,00	0,00	0,00	0,00	0,00	0,00	128 170,75	38 812,05	166 982,80	166 982,80
	kwalfikowane	20	0,00	0,00	0,00	0,00	0,00	0,00	0,00	0,00	128 170,75	38 812,05	166 982,80	166 982,80
	do refundacji	21	0,00	0,00	0,00	0,00	0,00	0,00	0,00	0,00	128 170,75	38 812,05	166 982,80	166 982,80
2009-2015	całkowite	22	941 509,35	941 509,35	4 393 710,34	672 506,65	6 949 235,69	36 893,00	73 786,00	110 679,00	819 024,60	250 872,40	1 069 897,00	8 129 811,69
	kwalfikowane	23	855 917,60	855 917,60	3 994 282,13	611 369,69	6 317 487,02	36 893,00	73 786,00	110 679,00	819 024,60	250 872,40	1 069 897,00	7 498 063,02
	do refundacji	24	427 958,80	427 958,80	2 995 711,60	427 958,80	4 279 588,00	36 893,00	73 786,00	110 679,00	819 024,60	250 872,40	1 069 897,00	5 460 164,00

XI. OPIS PROCESU PRZYGOTOWANIA I KONSTRUOWANIA LSR

Sposób i procedury opracowania/aktualizacji LSR

Lokalna Strategia Rozwoju jako dokument wyjściowy działalności Lokalnej Grupy Działania został wypracowany w drodze spotkań, szkoleń i warsztatów z aktywnym zaangażowaniem mieszkańców obszaru działania LGD w okresie marzec-listopad 2007 r. Nad opracowaniem strategii czuwał zespół ekspertów z Kujawsko-Pomorskiego Ośrodka Doradztwa Rolniczego w Minikowie oraz w późniejszym okresie ukonstytuowany Zarząd LGD.

Prace nad LSR rozpoczęły się wiosną 2007 od szerokiej kampanii szkoleniowo-informacyjnej wraz z wyjazdem studyjnym do aktywnie działających LGD realizujących swoje strategie w ramach Pilotażowego Programu Leader+. Następnie w sierpniu 2007 roku został powołany zespół roboczy składający się z specjalistów z lokalnych samorządów, lokalnych liderów i ekspertów zewnętrznych. Zespół wspólnie wypracował zasady pracy nad strategią i ustalił harmonogram spotkań ze społecznością lokalną. W wyniku 10 spotkań zostały opracowane założenia dla LSR. Założenia zostały zaakceptowane i przyjęte przez Zarząd a następnie przez Radę i Walne Zebranie Członków Stowarzyszenia „Razem dla Powiatu Radziejowskiego”.

Lokalna Strategia Rozwoju ma perspektywę długoterminową, jednak z powodu szybko zmieniającej się rzeczywistości wymaga weryfikacji i aktualizacji co kilka lat. Za aktualizację LSR odpowiada Zarząd LGD.

Podmioty i osoby biorące udział w pracy nad strategią:

- Eksperti zewnętrzeni – specjaliści ds. rozwoju obszarów wiejskich z Kujawsko-Pomorskiego Ośrodka Doradztwa Rolniczego w Minikowie.
- Specjaliści z jednostek samorządu terytorialnego gmin i powiatu radziejowskiego.

- Przedstawiciele lokalnych organizacji, instytucji publicznych i firm lokalnych.
- Mieszkańcy obszaru LGD zaproszeni do pracy warsztatowej.

Opis form przygotowania i konsultowania LSR

Projekt LSR powstawał w oparciu o warsztaty, spotkania, konsultacje i badania ankietowe, a więc na bieżąco był konsultowany i tworzony z ogromnym zaangażowaniem mieszkańców obszaru działania LGD „Razem dla Powiatu Radziejowskiego”.

XII. OPIS PROCESU WDRAŻANIA I AKTUALIZACJI LSR

Wdrażanie LSR

- 1) Za wdrażanie Lokalnej Strategii Rozwoju odpowiada Stowarzyszenie Lokalna Grupa Działania „Razem dla Powiatu Radziejowskiego”.

Wdrażanie LSR oprócz wyboru operacji obejmuje:

- a. informowanie na obszarze objętym LSR o realizacji LSR oraz działalności LGD
 - b. szkolenie pracowników LGD, członków rady odpowiedzialnej za ocenę operacji zgodnie z lokalnymi kryteriami oceny
 - c. realizację zadań promocyjnych w ramach przedsięwzięć lub kulturalnych na obszarze działania LGD w zakresie realizacji LSR oraz działalność LGD
 - d. aktywizowanie społeczności lokalnej
- 2) W ramach działań promocyjno – informacyjnych LGD „Razem dla Powiatu Radziejowskiego” odpowiada w szczególności za:
 - a. pakiet informacji dla potencjalnych beneficjentów na temat: kategorii działań, w ramach których Beneficjenci mogą się ubiegać o wsparcie unijne; warunków jakie należy spełnić by kwalifikować się do wsparcia

unijnego; wzorów wniosków i innych dokumentów niezbędnych do aplikowania o środki; poprawnego przygotowania wniosków o dofinansowanie; kryteriów wyboru projektów oraz procedur związanych z oceną i wyborem wniosków; procedur związanych z przygotowaniem, oceną i wyborem projektów oraz ich kontrolą; punktów informacyjnych o PROW; publikacji i dystrybucji bezpłatnych materiałów informacyjnych, dotyczących m.in.: zaleceń dla wnioskodawców, zasad realizacji i rozliczania projektów itp.,

- b. organizowanie szkoleń dla potencjalnych beneficjentów danego działania, w szczególności odnośnie celów LSR, zasad aplikowania o środki, zamówień publicznych, przygotowania, realizacji i rozliczania operacji;
- c. aktualizowanie serwisu internetowego zawierającego w szczególności: dokumenty programowe, akty prawne, zalecenia i wytyczne dla beneficjentów, szczegółowe informacje na temat osi priorytetowych, informacje o planowanych i aktualnych terminach naborów wniosków, kryteria oceny i wyboru projektów; procedurę rozpatrywania wniosków o dofinansowanie, wyniki konkursów, wykaz beneficjentów oraz informacje nt. aktualnie realizowanych projektów dla danej osi priorytetowej; odpowiedzi na najczęściej zadawane pytania; wymagania dotyczące obowiązków beneficjentów w zakresie działań informacyjnych i promocyjnych.

- 3) LGD zobowiązana jest do stosowania we wszystkich prowadzonych przez siebie działaniach zasad doboru komunikatów promocyjnych uwzględniających podział na grupy docelowe oraz stosowanie spójnej wizualizacji i przekazu odpowiedniej dla osi 4 LEADER.
- 4) W ramach współpracy z mediami Zarząd LGD i Biuro LGD prowadzić będzie następujące działania: udzielanie odpowiedzi na zapytania mediów, przygotowanie i przekazywanie informacji i komunikatów dla mediów (prasy, radia, telewizji, portali internetowych), organizowanie i prowadzenie

indywidualnych spotkań w siedzibie LGD z przedstawicielami mediów, reprezentowanie LGD na konferencjach, seminariach, spotkaniach oficjalnych, imprezach promujących działania LSR.

- 5) Biuro LGD odpowiada za publikowanie i aktualizację informacji dotyczących LSR znajdujących się na stronie internetowej LGD „Razem dla Powiatu Radziejowskiego”. Na stronie internetowej są w szczególności: informacje o potencjalnych Beneficjentach przygotowywane na podstawie zatwierdzonej przez samorząd województwa Lokalnej Strategii Rozwoju, wykazy Beneficjentów, informacje nt. aktualnie realizowanych i przygotowywanych operacji oraz informacje na temat konkursów (w tym w szczególności terminy naborów wniosków oraz regulamin rady, i kryteria wyboru projektów) .
- 6) LGD podejmuje działania w zakresie publikacji materiałów informacyjnych z uwzględnieniem potrzeb w odniesieniu do osi 4 Leader. W zależności od tych potrzeb, pracownicy Biura LGD przygotowują materiały informacyjne w postaci broszur, ulotek, prezentacji multimedialnych, itp., dotyczących w szczególności możliwości dofinansowania projektów ze środków unijnych oferowanych w ramach 4 osi Leader.
- 7) LGD zapewnia funkcjonowanie bezpłatnego punktu informacyjnego, którego celem działania jest udzielanie fachowych porad i odpowiedzi na pytania dotyczące 4 osi Leader, oraz wspieranie Beneficjentów w zakresie pozyskiwania środków finansowych, poprawnego przygotowania wniosków o dofinansowanie oraz realizacji projektów. Informacje udzielane są bezpłatnie w zależności od potrzeb, także telefonicznie lub drogą elektroniczną. Jeżeli pytanie nie dotyczy spraw będących w gestii LGD, podmioty zainteresowane kierowane są do odpowiednich instytucji. Adres e-mailowy oraz numery telefonów punktu informacyjnego dostępne są na stronie internetowej IW.

- 8) Konferencje są jednym z narzędzi upowszechnienia wiedzy na temat wdrażania LSR, których celem jest przedstawienie możliwości korzystania ze środków w ramach strategii, przedstawienie zagadnień związanych z przygotowaniem wniosków o dofinansowanie projektów, omówienie dotychczasowych doświadczeń związanych z wykorzystaniem środków UE itp.
- 9) W przypadku podjęcia decyzji o organizacji konferencji, Biuro LGD odpowiada za: przygotowywanie materiałów informacyjnych; zaproszenie na konferencję zainteresowanych podmiotów oraz prelegentów; przygotowanie zaproszeń i programów konferencji lub szkolenia; rozesłanie zaproszeń i programów do wszystkich zainteresowanych podmiotów; koordynację przygotowania prezentacji oraz innych materiałów informacyjnych, które będą prezentowane na danej konferencji.
- 10) W zależności od bieżących potrzeb związanych z wdrażaniem LSR, oprócz działań wyżej wymienionych LGD może prowadzić również inne działania informacyjne i promocyjne, które przyczynią się do realizacji celów Strategii. W tym zakresie LGD w szczególności może: brać udział w targach i wystawach, wydarzeniach z kalendarza różnych imprez, organizować konkursy, w tym konkursy finansowane w formie dotacji, przygotowywać niestandardowe materiały informacyjne i promocyjne.

Aktualizacja LSR

- 1) Konieczność wprowadzenia zmian do LSR może wynikać w szczególności z następujących przyczyn: zmiany obowiązujących przepisów regulujących zagadnienia objęte LSR; zmiany dokumentów programowych lub rozporządzeń dotyczących zagadnień objętych LSR; uwag zgłoszonych przez Instytucję Wdrażającą; uwag zgłoszonych przez kontrolę; wniosków wynikających z praktycznego stosowania LSR i przeprowadzonej ewaluacji LSR.

- 2) Za propozycję zmian w LSR odpowiada Biuro LGD. Kierownik Biura przekazuje propozycję zmian do Prezesa Stowarzyszenia LGD „Razem dla Powiatu Radziejowskiego”. Na wniosek Prezes Zarządu LGD przygotowuje uchwałę o aktualizacji LSR.
- 3) Pracownik Biura LGD informuje społeczność lokalną o przystąpieniu do procesu aktualizacji strategii poprzez wywieszenie na stronie internetowej uchwały Zarządu LGD o aktualizacji strategii oraz publikację w lokalnych mediach. Każdy z mieszkańców obszaru objętego działalnością a LGD ma prawo do wniesienia uwag do Lokalnej Strategii Rozwoju.
- 4) LGD organizuje spotkania z mieszkańcami celem omówienia zgłoszonych uwag i ustalenia ostatecznego zakresu zmian w strategii.

XIII. ZASADY I SPOSÓB DOKONYWANIA OCENY (EWALUACJI) WŁASNEJ

Działalność LGD „Razem dla Powiatu Radziejowskiego” jest na bieżąco monitorowana i poddawana ewaluacji własnej w celu stałego podnoszenia jakości i efektywności działania. Dzięki stałej samoocenie oraz powracaniu do pierwotnych celów wspólnego działania LGD z większym skutkiem będzie realizować potrzeby społeczności i obszaru, dla rozwoju którego działa. Wspólne działanie trzech sektorów (społecznego, gospodarczego i publicznego) jest dużą szansą na realizację zasad zrównoważonego rozwoju lokalnego. Środki finansowe pozyskiwane wspólnymi siłami przez partnerów LGD mogą przyspieszyć rozwój gospodarczy i wpłynąć na ogólną poprawę jakości życia danej społeczności lokalnej.

Lokalna Grupa Działania prowadzi i zamierza kontynuować proces ewaluacji, tj. oceny zarówno wydolności organizacyjnej LGD, jak i poszczególnych projektów przez nią realizowanych.

Prowadzona ewaluacja w szczególności dotyczy przyjętej przez grupę strategii, ponieważ konieczne jest monitorowanie i ocenianie postępów realizacji strategii, przyjętych rozwiązań (działań) oraz osiągania określonych celów. Ewaluacje przeprowadza się w celu ustalenia efektywności pomocy strukturalnej Unii Europejskiej oraz w celu oszacowania jej oddziaływania w odniesieniu do celów, a także analizy wpływu na specyficzne problemy strukturalne.

Stały monitoring polegający na systematycznym zbieraniu i analizowaniu danych ilościowych i jakościowych dotyczących realizowanych projektów w aspekcie finansowym i rzeczowym, umożliwia ocenę zgodności działania z założonymi celami. Dotyczy to głównie kontroli harmonogramu i budżetu projektów. Ewaluacja podejmowana przez LGD przynajmniej raz w roku ocenia jakość podejmowanych działań, mocnych i słabych stron działania.

Grupa podejmuje działania samoewaluacji w celu systematycznego podnoszenia jakości swoich działań i usług.

Ewaluacja własna LGD przyczynia się do:

- Potwierdzenia słuszności ustalonych wcześniej działań (np. potwierdzenie dobrze określonego problemu, dobrze zdefiniowanego celu, itp.);
- Sprawniejszego planowania dotyczącego min. wprowadzenia nowych rodzajów usług, zwiększenia zatrudnienia w okresach wzmożonej aktywności, określenie z wyprzedzeniem trudności mogących mieć niekorzystny wpływ na jakość usług, itp.;
- Zidentyfikowania i poprawienia podejrzewanych błędów;
- Optymalnego wykorzystania środków: czasu pracy, umiejętności ludzkich, lokalu, sprzętu i pieniędzy;
- Informowania pracowników organizacji i członków o czekających ich zadaniach;

- Motywowania pracowników poprzez włączenie w proces autoewaluacji oraz uświadomienie im, jaki wpływ na odbiorców mają ich działania i jakie są efekty ich pracy.

W LGD prowadzi się czynności autoewaluacji poprzez wykorzystanie prostego narzędzia, jakim jest analiza SWOT. Analiza otoczenia zewnętrznego i możliwości organizacyjnych stanowi wyjściowy punkt do wyboru strategii działania. Pozwala uzmysłwić członkom grupy, jakie są realne możliwości organizacji i na jakie trudności może napotkać w działaniu. Zbadaniu należy poddać sytuację wewnętrzną organizacji, jak i czynniki oddziałujące z zewnątrz.

MATRYCA SŁUŻĄCA PRZEPROWADZENIU ANALIZY SWOT LGD

	Cechy POZYTYWNE	Cechy NEGATYWNE
Czynniki WEWNĘTRZNE	Mocne strony: <ul style="list-style-type: none"> - jakie są zalety Twojej/Twojej organizacji? - Co robisz dobrze? - Rozważ odpowiedzi na powyższe pytania z Twojego punktu widzenia oraz z punktu widzenia innych osób zaangażowanych w Partnerstwo. - Nie bądź skromny, bądź realistyczny. - Jeżeli będziesz miał z tym trudności wpisz najpierw Twoje/Twojej organizacji/Partnerstwa cechy charakterystyczne – niektóre z tych cech będą z pewnością silnymi stronami. 	Słabe strony: <ul style="list-style-type: none"> - Co jest robione niedobrze? - Co może być usprawnione? - Rozważ odpowiedzi na powyższe pytania z Twojego punktu widzenia oraz z punktu widzenia innych osób zaangażowanych w Partnerstwo. - Bądź realistyczny i stań twarzą w twarz z faktami (nawet nieprzyjemnie dla Ciebie brzmiącymi). Przykład: słabą stroną może być brak koordynacji działań podejmowanych przez członków Partnerstwa.

	Przykład: mocną stroną może być zgrany, lubiący ze sobą pracować zespół.	
Czynniki ZEWNĘTRZNE	<p>Szanse:</p> <ul style="list-style-type: none"> - Gdzie są pola największych szans dla ciebie/Twojej organizacji/Partnerstwa ? Jakie są ciekawe trendy w otoczeniu? - Szanse, które możesz wykorzystać mogą pochodzić z szans: stworzonych przez technologię, rynek, zarówno w skali mikro, jak i makro; stworzonych przez politykę gospodarczą i finansową rządu, które dotyczą dziedziny, w której działasz; wynikających ze struktury rynku pracy, struktury społeczeństwa, zmian w stylu życia społeczeństwa, wzorów społecznych, lokalnych wydarzeń itp. <p>Przykład: szansą, którą można wykorzystać jest zainteresowanie lokalnych mediów pracami partnerstwa.</p>	<p>Zagrożenia:</p> <ul style="list-style-type: none"> - Jakie przeszkody napotykasz? - Czy zmieniają się wymagania dotyczące twojej pracy, produktu, usługi? - To, co w pewnych sytuacjach jest szansą, w innych może być zagrożeniem (patrz powyżej). <p>Przykład: zagrożeniem może być zmiana władz lokalnych po wyborach.</p>

LGD stosuje także do ewaluacji własnej kwestionariusze pomocnicze:

Działanie 1	
Cel ewaluacji własnej	Zbadanie jakości partnerstwa oraz jego udoskonalenie w kierunku lepszego planowania i realizacji projektu.
Ewaluacja własna może być wykorzystana do:	<ul style="list-style-type: none"> - zbadania efektywności podziału zadań między partnerów, - zbadania skuteczności przyjętych procedur określających zasady współpracy między partnerami, - oceny jakości współpracy partnerów, - diagnozy roli poszczególnych partnerów oraz zgodności realizowanych ról z przyjętymi założeniami, - oszacowania możliwości oraz ograniczeń w trakcie planowania, realizacji i koordynacji projektu, - zbadania skuteczności zarządzania i koordynowania pracy partnerstwa, - oceny potencjału partnerstwa.

Działanie 2	
Cel ewaluacji własnej	Ocena skuteczności i wydajności projektu oraz zaplanowanie ewentualnych działań naprawczych, wspomagających osiągnięcie postępów w realizacji celów projektu.
Ewaluacja własna może być wykorzystana do:	<ul style="list-style-type: none"> - zbadania, w jakim stopniu podejmowane działania przyczynią się do osiągnięcia założonych celów projektu, - zbadania postępów w realizacji projektu oraz identyfikowania ewentualnych zagrożeń dla osiągnięcia celów projektu, - refleksji nad tym, czy jakiś inny typ działań mógłby być bardziej skuteczny dla osiągnięcia założonych celów, - diagnozy, czy realizowane działania

	<p>prowadzone są w optymalny sposób, tzn. czy koszty działań (finansowe, czasowe) równoważą płynące z nich korzyści,</p> <ul style="list-style-type: none"> - zbadania zgodności realizowanych działań z oczekiwaniami i potrzebami odbiorców. <p>-</p>
--	--

Działanie 3	
Cel ewaluacji własnej	Ocena skuteczności wdrażanych strategii w włączaniu rezultatów projektu do głównego nurtu.
Ewaluacja własna może być wykorzystana do:	<ul style="list-style-type: none"> - identyfikowania przeszkód w realizacji procesu, w celu podjęcia ewentualnych działań naprawczych, - identyfikowania najskuteczniejszych strategii i najlepszych praktyk we włączaniu rezultatów projektu do głównego nurtu polityki, - ustalania poziomu trwałości rezultatów projektu, - zbadania postępów realizacji prac przy procesie mainstreamingu i podjęcia ewentualnych działań naprawczych, - zbadania odbioru podejmowanych działań na rzecz decydentów odpowiedzialnych za wprowadzanie zmian w swoich instytucjach i organizacjach.

Czynności ewaluacji własnej w LGD w okresie realizacji LSR będzie prowadził zespół ekspertów powołany przez Radę LGD spośród jej członków i pracowników.

XIV. OKREŚLENIE POWIĄZAŃ Z INNYMI DOKUMENTAMI PLANISTYCZNYMI ZWIĄZANYMI Z OBSZAREM OBJĘTYM LSR

Opracowując LSR uwzględniono dokumenty strategiczne dotyczące województwa Kujawsko-Pomorskiego, powiatu radziejowskiego oraz gmin tworzących LGD. Podczas prac nad LSR uwzględniono następujące dokumenty planistyczne:

1. Narodowa Strategia Spójności na lata 2007–13, Ministerstwo Rozwoju Regionalnego, Warszawa 2007.
2. Strategia Rozwoju Województwa Kujawsko-Pomorskiego na lata 2000 – 2020 r., Załącznik do Uchwały Nr XLI/586/05 Sejmiku Województwa Kujawsko-Pomorskiego z dnia 12 grudnia 2005 r.
3. Strategia Rozwoju Obszarów Wiejskich i Rolnictwa na lata 2007-2013 (z elementami prognozy do roku 2020), Dokument przyjęty przez Radę Ministrów w dniu 29 czerwca 2005 r. Warszawa, czerwiec 2005 r.
4. Regionalny Program Operacyjny Województwa Kujawsko-Pomorskiego na lata 2007 -2013,
5. Strategia Rozwoju Turystyki w Województwie Kujawsko-Pomorskim na lata 2007 – 2013,
6. Strategia Rozwoju Powiatu Radziejowskiego,
7. Strategia Rozwoju Gminy Bytoń,
9. Strategia Rozwoju Gminy Dobrze,
10. Strategia Rozwoju Gminy Osiećciny,
11. Strategia Rozwoju Gminy Piotrków Kujawski,
12. Strategia Rozwoju Gminy Radziejów,
13. Strategia Rozwoju Gminy Topólka,
15. Plany rozwoju miejscowości.

Wszelkie programy finansowane ze środków UE w Polsce powinny się wpisywać w ramy Narodowej Strategii Spójności. NSS to dokument

strategiczny określający priorytety i obszary wykorzystania oraz system wdrażania funduszy unijnych: Europejskiego Funduszu Rozwoju Regionalnego (EFRR), Europejskiego Funduszu Społecznego (EFS) oraz Funduszu Spójności w ramach budżetu Wspólnoty na lata 2007–13. Celem strategicznym NSS jest tworzenie warunków dla wzrostu konkurencyjności gospodarki polskiej opartej na wiedzy przedsiębiorczości, zapewniającej wzrost zatrudnienia oraz wzrost poziomu spójności społecznej, gospodarczej i przestrzennej. Cel strategiczny osiągnąć będzie poprzez realizację horyzontalnych celów szczegółowych.

XV. WSKAZANIE PLANOWANYCH DZIAŁAŃ, PRZEDSIĘWZIĘĆ LUB OPERACJI REALIZOWANYCH PRZEZ LGD W RAMACH INNYCH PROGRAMÓW WDRAŻANYCH NA OBSZARZE OBJĘTYM LSR

Lokalna Grupa Działania będzie realizowała swoje cele statutowe oraz cele ogólne poprzez liczne projekty z możliwych i dostępnych źródeł finansowania. Głównym programem jest Program Operacyjny Kapitał Ludzki, ponieważ jego realizacja przyczyni się do budowania aktywnego i dobrze zorganizowanego społeczeństwa o bogatych zasobach. Aktualnie na obszarze LGD jest lub było realizowanych kilka programów ze środków Europejskiego Funduszu Społecznego i Europejskiego Funduszu Rozwoju Regionalnego - głównie wsparcie dla osób bezrobotnych, uczniów, były prowadzone inwestycje infrastrukturalne. W ramach LSR planowane są projekty wdrażane bezpośrednio przez LGD, a także w partnerstwie z samorządami (powiaty, gminy). Planowane projekty w ramach PO KL na lata 2007–13 w ramach Działania 9.5. podejmowanie licznych inicjatyw oddolnych na rzecz edukacji na obszarach wiejskich. W celu wyeliminowania ewentualnego nakładania się interwencji poszczególnych programów operacyjnych współfinansowanych z funduszy strukturalnych, Funduszu Spójności, EFRROW i EFR, LGD będzie stosować się

do zapisów „Linii demarkacyjnej pomiędzy Programami Operacyjnymi Polityki Spójności, Wspólnej Polityki Rolnej i Wspólnej Polityki Rybackiej” – dokumentu akceptowanego przez Komitet Koordynacyjny NSRO. Dokument ten szczegółowo określa kryteria rozgraniczające (demarkację), które opierają się głównie na: zasięgu terytorialnym działań, wartości projektów, rodzaju beneficjenta itd. I jest efektem uzgodnień wszystkich instytucji zaangażowanych w programowanie rozwoju na lata 2007-2013.

Niezależnie od wyznaczenia linii demarkacyjnych, w przypadku projektów, szczególnie tych, w których potencjalnie może jednak wystąpić zagrożenie nakładania się zakresu wsparcia, będą wymagane od beneficjenta stosowne oświadczenia o wykorzystywaniu jednego źródła finansowania na realizację przedsięwzięcia.

XVI. PRZEWIDYWANY WPŁYW REALIZACJI LSR NA ROZWÓJ REGIONU I OBSZARÓW WIEJSKICH

Realizacja LSR dla obszaru LGD „Razem dla Powiatu Radziejowskiego” ma doprowadzić do zrównoważonego i wielofunkcyjnego rozwoju. Celem jest by gospodarka, środowisko i społeczeństwo rozwijały się w sposób innowacyjny, zrównoważony i zintegrowany. Obszar 6 gmin partnerskich, charakteryzujący się wysoko rozwiniętym rolnictwem, będzie się coraz bardziej różnicował, przede wszystkim realizacja LSR może się przyczynić do rozwoju funkcji turystycznych regionu, dotychczas bardzo ograniczonych. Poprzez wsparcie działań związanych z rozwojem usług turystycznych, w tym agroturystycznych, z budowaniem elementów infrastruktury turystycznej, rekreacyjnej i sportowej, podnoszeniem estetyki wsi, istnieje duża szansa na wykorzystanie walorów przyrodniczych i kulturowych obszaru dla turystów i mieszkańców terenu LGD. Ścisła współpraca LGD z samorządami lokalnymi, z lokalnymi przedsiębiorcami i organizacjami społecznymi, da efekt synergii

w postaci skutecznych metod rozwiązywania bieżących problemów. Ta współpraca w okresie 2007-2008 już dała pozytywne skutki w postaci integracji i aktywizacji społeczności lokalnej poprzez liczne inicjatywy oddolne na rzecz edukacji, rekreacji, kultywowania kultury, ochrony dziedzictwa kulturowego. Wsparcie w ramach LSR przedsięwzięć rozwijających infrastrukturę społeczną w postaci świetlic, boisk, placów zabaw, miejsc spotkań i aktywnego spędzania czasu wolnego, z pewnością zaowocuje większą liczbą inicjatyw społecznych, odbudową nadszarpniętych więzi społecznych, a w konsekwencji rozwojem aktywnego i dobrze zorganizowanego społeczeństwa, jak to zostało określone w celu ogólnym nr 2.

XVII. Informacja o dołączonych do LSR załącznikach.

1. Regulamin Rady LGD „Razem dla Powiatu Radziejowskiego”
2. Procedura naboru pracowników
3. Opis stanowisk pracowników
4. Opis warunków technicznych i lokalowych biura LGD